



**El Colegio
de la Frontera
Norte**

**MIGRACIÓN INTERNA EN HAITÍ E INSERCIÓN
SOCIOECONÓMICA DE LOS INMIGRANTES EN LA
ZONA METROPOLITANA DE PUERTO PRÍNCIPE EN
2010**

Tesis presentada por
Joseph Jean Claude Jean Louis

Para obtener el grado de
MAESTRO EN ESTUDIOS DE POBLACIÓN

Tijuana, B. C., México
2012

CONSTANCIA DE APROBACIÓN

Directora de Tesis: _____
Dra. Marie-Laure Coubès

Aprobada por el Jurado Examinador:

1. _____

2. _____

3. _____

DEDICATORIA

Dedico este trabajo a mi familia, especialmente a mi madre y a mi hermano Castel por su apoyo que me permite encontrar el camino para salir adelante. Me enseñan cosas que permiten alcanzar mi meta.

Este trabajo se dedica también a todas las familias haitianas que están batallando por la educación de sus hijos en un país donde el financiamiento de la escolarización es la carga exclusiva de los padres.

AGRADECIMIENTOS

Al Consejo Nacional de Ciencia y Tecnología (CONACYT) por el apoyo financiero otorgado para la realización del estudio. Al El Colegio de la Frontera Norte por la oportunidad que me ofrece de realizar mis estudios de Maestría. De manera especial, agradezco a mi directora de tesis, Dra. Marie-Laure Coubès por su paciencia, su disposición a compartir conmigo sus conocimientos. Gracias a ella, logro a cumplir una meta importante de mi vida. Al Dr. German Vega Briones así como el Dr. Alejandro I. Canales por sus comentarios que permiten enriquecer el trabajo.

Un agradecimiento a la coordinadora de la Maestría en Estudios de Población, Dra. Elmyra Ybañez Zepeda, a la asistente de la coordinación Alma Guerrero Loya, a la Coordinadora de los servicios escolares, Mtra. Verónica Flores y su asistente Claudia Verduzco, al personal de la biblioteca, a todos los profesores que han contribuido en mi formación y a toda la comunidad de El Colef por su apoyo durante los dos años de estudios.

Agradezco a los compañeros y las compañeras de todos los programas de posgrado de Colef. Un agradecimiento particular a Andrea Suzana Orozco Alvarado, a Deisy Elizabeth Soto Valdovinos, a Luis Alonso Sevillano Vallejo, a Marcelino García Benítez y a Gertrudis Guzmán Noh por su apoyo.

Por lado de Haití, agradezco al Dr. Pierre-Fritz Joseph, al coordinador de la Facultad de las Ciencias humanas, Profesor Hancy Pierre y a Yvenette Lyron Cador, la asistente de dirección de la Facultad de las Ciencias Humanas. Un agradecimiento al Dr. Gabriel Bildegain que me ha facilitado el acceso a la base empírica para la realización de este trabajo. Por fin, agradezco a mi familia y a mis amigos de Haití especialmente Denise Estinord y Sadrac Jean Louis que siempre estaban en contacto conmigo.

RESUMEN

El objetivo de esta investigación es estudiar la migración interna de la población haitiana hacia la capital del país a partir de un análisis, por una parte, de los cambios en los procesos de la migración y por otra parte, de la inserción socioeconómica de los inmigrantes en su destino, comparando tres cohortes de inmigrantes. Se estudian los movimientos migratorios internos como resultados de las desigualdades socioeconómicas al nivel regional dentro de un país. Se enfatiza también el sector informal como esfera de inserción de los inmigrantes que no pueden desempeñarse en el mercado formal. Las redes sociales se estudian como mecanismos que facilitan los desplazamientos de la población. La fuente de información empírica utilizada es una encuesta realizada en 2010 por *Haiti Data Services*. El universo de estudio corresponde a los inmigrantes de 15 años de edad y más que residen en la capital. Se observa que las necesidades educativas, la falta de trabajo y los vínculos familiares son los principales motivos de la migración. Además, los procesos de migración interna han cambiado según el periodo de llegada de los inmigrantes. Respecto a la inserción de los inmigrantes, más de dos tercios se encuentran en el sector informal. El modelo de regresión logística muestra que la probabilidad de estar en el sector formal depende del sexo, el nivel educativo, el origen urbano, la edad de los inmigrantes y la duración de residencia en su destino.

Palabras claves: Migración interna, sector informal, redes sociales, inserción socioeconómica, cohortes de inmigrantes, Área metropolitana de Puerto Príncipe

ABSTRACT

The aim of this research is to study internal migration of the Haitian population towards the capital of the country by analyzing on the one hand, changes in the processes of migration, and on the other hand, the social and economic integration of immigrants in their destination. The analyze bases on comparison of three cohorts of immigrants. Internal migration is studied as the consequences of social and economic inequalities at regional level in a country. The emphasis is also on informal sector as a way of insertion to immigrants who cannot work in formal labor market. This research studies also the social networks as mechanisms that facilitate movements of population. The database for empirical analyze is a survey realized by Haiti Data Services in 2010. The reference population is immigrants of fifteen years and more in Port-au-Prince Metropolitan Area. The results indicate that the main reasons of migration to Haitian capital are: needs of education, lack of work and family relationship. In addition, processes of migration have changed according to the cohort. Regarding to insertion of immigrants, the majority is working in informal sector. Then, a logistic regression model indicates that the probability to be in formal sector depends on gender, education degree, urban origin, age of immigrants and duration of residence in destination.

Keywords: Internal migration, informal sector, social networks, social and economic integration, cohorts of immigrants, Port-au-Prince Metropolitan Area

ÍNDICE DE CONTENIDO

INTRODUCCIÓN	1
CAPÍTULO I: MARCO CONTEXTUAL DE LA MIGRACION INTERNA EN HAITI	11
1.1. Presentación de la Republica de Haití	11
1.1.1 Panorama histórico de la República de Haití	12
1.1.2. La fecundidad en Haití.....	15
1.1.3. La situación de salud en Haití	17
1.1.4. El desempleo y la pobreza en Haití	19
1.2. Marco contextual de la migración interna hacia la zona metropolitana de Puerto Príncipe ..	21
1.2.1. Contexto socioeconómico y administrativo de la migración hacia la zona metropolitana de Puerto Príncipe	21
1.2.2. Contexto ambiental de la migración interna en Haití	24
1.2.4. Contexto político e histórico de la migración interna en Haití.....	28
CAPITULO II: MARCO TEORICO-CONCEPTUAL Y METODOLOGICO	34
2.1. Disparidades socioeconómicas territoriales dentro de un país y migración interna	35
2.2. Atracción de la ciudad y migración rural-urbana.....	39
2.2.1. La migración para la educación.....	41
2.2.2. El empleo urbano: otro factor de atracción de la ciudad.....	43
2.2.3. Inserción laboral de los inmigrantes: el sector informal	47
2.3. Importancia de las redes familiares y sociales en los movimientos migratorios.....	51
2.4. Marco metodológico de la investigación	55
2.4.1. Fuente de información para el análisis empírico	55
2.4.2. Elección de los sitios de alojamiento, de las secciones enumeración y los hogares.....	57
2.4.3. Descripción del cuestionario de la encuesta y la estrategia de análisis de los datos.....	58
2.4.4. Operacionalización de los conceptos y las variables	60
2.4.5. Evaluación de la fuente de información empírica	61
CAPITULO III: PERFILES SOCIODEMOGRAFICOS DE LA POBLACIÓN DE LA ZONA METROPOLITANA DE PUERTO PRÍNCIPE Y DE LOS INMIGRANTES.....	63
3.1. La zona metropolitana de Puerto Príncipe: una población afectada por el terremoto de 12 de enero de 2010.....	63
3.2. La población de la zona metropolitana de Puerto Príncipe y los inmigrantes	65
3.2.2. El nivel educativo de la población total de la zona metropolitana de Puerto Príncipe y de los inmigrantes	70

3.2.3. El estado civil de la población de la zona metropolitana de Puerto Príncipe y de los inmigrantes	72
3.2.4. La relación de parentesco entre los miembros de los hogares en la zona metropolitana de Puerto Príncipe.....	74
3.3. La región natal y el origen de los inmigrantes de la zona metropolitana de Puerto Príncipe	76
CAPÍTULO IV: ANALISIS DE LA MIGRACIÓN INTERNA HACIA LA ZONA METROPOLITANA DE PUERTO PRÍNCIPE Y LA INSERCIÓN SOCIOECONÓMICA DE LOS INMIGRANTES EN SU DESTINO.....	81
4.1. Los cambios en la migración hacia la zona metropolitana de Puerto Príncipe	82
4.1.1. Las cohortes de inmigrantes en la zona metropolitana de Puerto príncipe	82
4.1.2. Cambios entre las cohortes respecto al origen de los inmigrantes.....	86
4.1.4. Origen de los inmigrantes y motivos de la migración	98
4.1.5. Educación y migración hacia la zona metropolitana de Puerto Príncipe	102
4.2. La inserción socioeconómica de los inmigrantes en la zona metropolitana de Puerto Príncipe	106
4.2.1. La situación ocupacional de los inmigrantes en la zona metropolitana de Puerto Príncipe	107
4.2.2. El sector de actividad de los inmigrantes en la zona metropolitana de Puerto Príncipe	110
4.2.4. Percepción de los inmigrantes respecto a su situación en la zona metropolitana de Puerto Príncipe.....	118
CONCLUSIONES GENERALES.....	122
BIBLIOGRAFÍA	128
ÍNDICE DE LAS SIGLAS.....	i

ÍNDICE DE GRÁFICAS

Gráfica 1.1 Mapa de la República de Haití.....	15
Gráfica 3.1 Pirámide de población de los inmigrantes y la población total de la zona metropolitana de Puerto Príncipe.....	67
Gráfica 3.2 Índice de masculinidad de los inmigrantes y de la población total de la zona metropolitana de Puerto Príncipe.....	68
Gráfica 3.3 Distribución porcentual de los encuestados de la zona metropolitana de Puerto Príncipe por grupos de edades y nivel educativo.....	72
Gráfica 4.1 Distribución porcentual de los inmigrantes según el periodo de llegada en la zona metropolitana de Puerto Príncipe.....	84
Gráfica 4.2 Distribución porcentual de los inmigrantes por zona de origen y periodo de llegada en la zona metropolitana de Puerto Príncipe.....	87
Gráfica 4.3 Distribución porcentual de los inmigrantes según el parentesco con el jefe de hogar y la decisión de migrar.....	97
Gráfica 4.4 Distribución porcentual de los inmigrantes por zona de origen y razones de salida de su lugar de origen.....	99
Gráfica 4.5 Distribución porcentual de los inmigrantes según la zona de origen y las razones de elección de la zona metropolitana de Puerto Príncipe como destino.....	100
Gráfica 4.6 Distribución porcentual de los inmigrantes según la zona de origen y el nivel educativo.....	105
Gráfica 4.7 Distribución porcentual de los inmigrantes por periodo de llegada y situación ocupacional.....	109

INDICE DE TABLAS

Tabla 2.1 Distribución de la muestra entre las ciudades de la zona metropolitana de Puerto Príncipe.....	57
Tabla 2.2 Operacionalización de los conceptos y las variables.....	60

Tabla 3.1 Índice de dependencia demográfica por sexo de la población total encuestada y los inmigrantes.....	69
Tabla 3.2 Distribución porcentual de los encuestados en la zona metropolitana de Puerto Príncipe por sexo y nivel educativo.....	71
Tabla 3.3 Distribución porcentual de la población de la zona metropolitana de Puerto Príncipe y los inmigrantes por según el sexo y estado civil.....	73
Tabla 3.4 Distribución porcentual de la población de la zona metropolitana de Puerto Príncipe y los inmigrantes por sexo y parentesco con el jefe de hogar.....	76
Tabla 3.5 Distribución porcentual de los inmigrantes por sexo y región natal.....	78
Tabla 3.6 Distribución porcentual de los inmigrantes por sexo y zona de origen.....	79
Tabla 4.1 Distribución porcentual de los inmigrantes según el periodo de llegada y sexo.....	84
Tabla 4.2 Distribución porcentual de los inmigrantes por periodo de llegada y la edad a la migración.....	86
Tabla 4.3 Distribución porcentual de los inmigrantes por región natal y periodo de llegada en la zona metropolitana de Puerto Príncipe.....	88
Tabla 4.4 Distribución porcentual de los inmigrantes según el periodo de llegada y las razones de salida de su lugar de origen.....	91
Tabla 4.5 Distribución porcentual de los inmigrantes por periodo de llegada y motivos de elección la zona metropolitana de Puerto Príncipe como destino.....	92
Tabla 4.6 Distribución porcentual de los inmigrantes por motivos de salida de su origen y edad a la migración.....	93
Tabla 4.7 Distribución porcentual de los inmigrantes según la edad a la migración y decisión de migrar.....	95
Tabla 4.8 Distribución porcentual de los inmigrantes según el periodo de llegada y la decisión de la migración.....	95
Tabla 4.9 Distribución porcentual de los inmigrantes por región natal y motivos de salida de su origen.....	101
Tabla 4.10 Distribución porcentual de los inmigrantes por edad a la migración y nivel educativo.....	102

Tabla 4.11 Distribución porcentual de los inmigrantes según el periodo de llegada y su nivel educativo.....	103
Tabla 4.12 Distribución porcentual de los inmigrantes por sexo y condición ocupacional.....	107
Tabla 4.13 Distribución porcentual de los inmigrantes por sexo, periodo de llegada, zona de origen y parentesco con el jefe de hogar según el sector de actividad en la zona metropolitana de Puerto Príncipe.....	110
Tabla 4.14 Modelo de regresión logística de la probabilidad de estar en el sector formal.....	113
Tabla 4.15 Distribución porcentual de los inmigrantes por objetivo de la migración y nivel educativo.....	116
Tabla 4.16 Distribución porcentual de los inmigrantes por objetivo de la migración y su ocupación en la capital en el momento de la encuesta.....	117
Tabla 4.17 Distribución porcentual de los inmigrantes por objetivo de la migración y sector de actividad.....	118
Tabla 4.18 Distribución porcentual de los inmigrantes según el periodo de llegada y percepción de su situación en el momento de la encuesta.....	118

INTRODUCCIÓN

La migración ocupa un papel importante en los estudios de la población; es una de las variables demográficas que permiten analizar su dinámica. En Haití, la dinámica migratoria interna es intensa, y debido a las disparidades regionales la población se distribuye de manera desigual a lo largo del territorio nacional. Desde hace varios años, se observa una fuerte concentración demográfica en las grandes ciudades del país, mientras que las áreas periféricas rurales y las ciudades secundarias se despueblan cada vez más. El éxodo rural tiene un peso importante en la dinámica migratoria interna del país. Lo que explica un proceso acelerado de urbanización de las grandes ciudades haitianas, principalmente la zona metropolitana de Puerto Príncipe.

Los datos de Instituto Haitiano de Estadística e Informática (el IHSI, por sus siglas en francés) evidencian este hecho. Las migraciones de la población rural hacia las ciudades representan 48.7 por ciento del total de los movimientos internos en Haití en 2003. Luego sigue la migración interurbana con un porcentaje de 43 por ciento (IHSI, 2009: P.19). El área metropolitana de Puerto Príncipe es la parte más atractiva del país porque ofrece mejores condiciones de vida. Es una zona en plena expansión demográfica donde se concentra 23 por ciento de la población total del país y 56 por ciento de la población urbana total de Haití (IHSI, 2009: p.16). La migración interurbana y el éxodo rural son los dos patrones que predominan en la dinámica migratoria interna en Haití. Estos patrones han contribuido mucho al crecimiento demográfico de la zona metropolitana de Puerto Príncipe.

A pesar de su importancia, la migración interna de la población haitiana hacia el área metropolitana de Puerto Príncipe es un fenómeno demográfico poco estudiado. En este sentido, esta aglomeración urbana constituye el área de estudio en la presente investigación. Se trata de un análisis de la migración interna en Haití, principalmente las distintas cohortes de inmigrantes en la zona metropolitana de Puerto Príncipe y sus condiciones de inserción socioeconómica en el lugar de destino en el año 2010. En este trabajo, se estudia la migración

interna en Haití como un fenómeno demográfico provocado por la estructura social, económica y administrativa del país. En otros términos, el estudio de los movimientos internos de la población haitiana permite entender las disparidades regionales dentro del país, las cuales son integradas en un proceso de desarrollo desigual.

Planteamiento del problema

El crecimiento demográfico de la zona metropolitana de Puerto Príncipe ha alcanzado un nivel alarmante en las últimas décadas. Este crecimiento está relacionado con la dinámica migratoria interna en Haití. Según el Instituto Haitiano de Estadística e Informática (IHSI, 2009: 18), el área metropolitana de Puerto Príncipe es el lugar de destino de 80.56 por ciento del total de los migrantes internos (790,771) cuyos desplazamientos de origen rural son más importantes en cuantía. Jacques Hendry Rousseau (1999: p.10) la describe como “una gran cabeza que se desarrolla en detrimento de las ciudades secundarias y de la zona rural de Haití”.

Con base en los datos del Censo de 2003, Carline Duval Joseph analiza los intercambios migratorios entre el área metropolitana de Puerto Príncipe y el resto del país. Indica la autora que el número de personas que se desplazan hacia la zona metropolitana de Puerto Príncipe fue 637,038 contra 30,358 salidas. Lo que corresponde a un saldo neto migratorio de 606,680 personas. Más de la mitad (54.9 %) del total de los desplazamientos hacia la zona metropolitana de Puerto Príncipe es de origen rural (Duval, 2007: p. 73-74; tablas 5.1 y 5.2). Lo que significa que el éxodo rural tiene un peso muy importante en el proceso de poblamiento del área metropolitana de Puerto Príncipe.

La distribución de la población al nivel interno de un país tiene mucho que ver con la repartición de los recursos y servicios. Las zonas donde el crecimiento económico está en auge tienden a ejercer una fuerza de atracción sobre los migrantes. Como lo explica Javier Delgado,

los desplazamientos demográficos internos guardan una estrecha relación con los grandes procesos macroeconómicos, así como con las políticas gubernamentales relacionadas con el desarrollo regional. Al analizar el caso de México, el autor señala que las metrópolis constituyen los polos de atracción de los migrantes mientras que las periferias desprotegidas y vulnerables representan los principales lugares expulsores o de rechazo de los migrantes (Delgado, 2000: 217-218).

El documento de Política Nacional de Población presentado en el año 2000 por la Secretaría de Estado a la Población (SEP) de Haití, enfatiza la importancia de la migración para entender la distribución interna de la población. Se indica en este documento que la “política nacional de población consiste en crear las estrategias y los recursos necesarios para ofrecer a los individuos las oportunidades económicas y sociales que les permitan permanecer en su lugar de origen” (SEP, 2000: p. 3).

Sin embargo, más de una década después, el nivel y la calidad de vida de la población se deteriora a diario. Las situaciones económicas y sociales de las personas que viven en las zonas periféricas rurales y urbanas son todavía más difíciles. Al analizar la realidad rural de Haití, Gerard Barthelemy señala “se congela en su estructura de pobreza, el espacio rural haitiano no tiene un gran margen de evolución”¹ (Barthélemy, 1989: 168). De igual manera, Ernst Bernardin comenta que desde la independencia del país, las condiciones de vida de los campesinos siguen igual. Ellos viven en la miseria y la pobreza (Bernardin, 1997: p.11).

Cabe señalar que en Haití, lo rural no se define con base en el tamaño de la población. La definición de rural tiene que ver con los asuntos administrativos y judiciales. En las secciones rurales haitianas, no se encuentra una oficina de estadísticas vitales. Para tramitar el acto de nacimiento de los niños, los padres tienen que ir a la ciudad. Lo que explica el problema de declaración atrasada de los nacimientos en Haití. Tampoco hay el aparato

¹ Traducción propia

judicial, oficina notaria y oficina de policía en la zona rural haitiana. Es la parte montañosa que queda sin electricidad y las infraestructuras viales. Como lo plantea Barthelémy (1989: 58), la zona rural haitiana se considera siempre como un espacio fuera del país.

Debido a las dificultades socioeconómicas que afrontan las zonas periféricas rurales y urbanas de Haití, éstas se convierten en lugares expulsores o de rechazo de población. Como lo señala Ocampo: “La migración rural-urbana sería un desplazamiento espacial de pobre, cuyas aspiraciones de progreso perfectamente legítimas tienen más probabilidades de ser satisfechas en la ciudad” (Ocampo et al., 1981: 49). En este sentido, el autor reconoce que no solo los migrantes contribuyen a formar el sector marginado urbano, sino también desde su lugar de origen ya eran marginados del proceso de desarrollo.

Haití es un país donde los bienes y servicios se concentran en la parte urbana principalmente en Puerto Príncipe. Hancy Pierre señala: “en la imaginación de la población, la cuestión de bienestar es un asunto que tiene que ver más con la capital y en cierta medida con las zonas vecinas” (Pierre, 2011: 19). Por tanto, las poblaciones de las zonas desfavorecidas rurales y urbanas tienden a migrar masivamente hacia la capital en busca de mejores situaciones socioeconómicas. La concentración de la población en el área metropolitana de Puerto Príncipe se explica por el hecho de ser el lugar del país donde se ofrecen mejores oportunidades (posibilidades de empleo e ingreso más alto, cuidado de la salud, educación universitaria, etc.). Además, casi todos los servicios administrativos se concentran en la capital; Por ejemplo, es necesario ir hasta Puerto Príncipe para realizar los trámites de obtención de un pasaporte.

Las cohortes de inmigrantes en la zona metropolitana de Puerto Príncipe presentan diferencias tanto en las características sociodemográficas (edad a la migración, nivel educativo, etc.) como en las razones de la migración. Los objetivos de los desplazamientos reflejan las disparidades socioeconómicas no solo entre las distintas regiones del país, sino

también entre la zona rural y urbana. De ahí, el interés de esta investigación en conocer lo que se ha cambiado en el transcurso del tiempo y según el origen de los inmigrantes en la migración interna de la población haitiana hacia la zona metropolitana de Puerto Príncipe.

Cabe señalar también que, en la mayoría de los casos, los inmigrantes del área metropolitana de Puerto Príncipe no logran cumplir sus expectativas en el lugar de destino. Debido a la afluencia de la población rural y urbana de Haití hacia la capital, hay una presión demográfica que dificulta la inserción socioeconómica de los inmigrantes en su lugar de destino. Esta concentración demográfica impacta en los recursos y servicios básicos (empleo, vivienda, agua, etc.). Por ello, esta investigación se interesa en analizar las condiciones de inserción de los inmigrantes en su destino. Se trata de enfatizar los factores que inciden en la inserción socioeconómica de los inmigrantes en el área metropolitana de Puerto Príncipe.

Generalmente, los inmigrantes se establecen, a su primera llegada, en los barrios desfavorecidos de la capital. Debido a la limitación (en cuanto al número de empleos) del mercado laboral formal, los inmigrantes se dedican a trabajar en el sector informal. Jean Goulet señala que en la zona metropolitana Puerto Príncipe, la mayoría de los hogares viven en situación de subsistencia; es un paisaje urbano dominado físicamente y socialmente por la extrema pobreza. A pesar de todo, el autor añade que la población del área metropolitana de Puerto Príncipe aumenta cada vez más debido al éxodo rural que se produce en Haití desde hace más de 30 años (Goulet, 2003: 43). Según Hancy Pierre, al migrar hacia la zona metropolitana de Puerto Príncipe, los campesinos vienen confrontar la dura realidad de la capital, los obstáculos a su integración y sus proyectos de bienestar (Pierre, 2011: 9).

El principal desafío de los inmigrantes en el área metropolitana de Puerto Príncipe es su inserción en la vida socioeconómica del lugar de destino. Todos los inmigrantes no se encuentran en la misma situación. Lo que quiere decir que las condiciones socioeconómicas de los inmigrantes son heterogéneas. Se diferencian tanto por la zona de origen (rural/urbana), los

perfiles sociodemográficos (sexo, nivel educativo, edad), los vínculos familiares o sociales que tienen en la capital así como la duración de residencia en la zona metropolitana de Puerto Príncipe. Así, como lo señala Silvia Giorguli “es probable que la discrepancia entre los flujos de ayer y hoy derive en formas de inserción ocupacional distintas” (Giorguli, 2008: 38). En este sentido se plantean las siguientes preguntas: ¿Cómo se ha transformado la migración interna de la población haitiana hacia la zona metropolitana de Puerto Príncipe entre las cohortes de inmigrantes?

¿Cuáles son las diferencias de inserción socioeconómica entre los inmigrantes en la zona metropolitana de Puerto Príncipe según las cohortes de llegada?

¿Cuáles son las diferencias de inserción socioeconómica de los inmigrantes en la zona metropolitana de Puerto Príncipe respecto a su origen rural o urbano?

Objetivo general de la investigación

Estudiar la migración interna de la población haitiana hacia la zona metropolitana de Puerto Príncipe a partir de un análisis, por una parte, de los cambios en los procesos de la migración y por otra parte, de la inserción socioeconómica de los inmigrantes en la capital del país, comparando diferentes cohortes de inmigrantes.

Objetivos específicos

- Analizar los cambios que se presentan entre las cohortes de inmigrantes en la zona metropolitana de Puerto Príncipe respecto a los motivos de la migración y la zona de origen de los inmigrantes.
- Analizar la inserción socioeconómica de los inmigrantes en la zona metropolitana de Puerto Príncipe con base en la duración de residencia en el lugar de destino.

- Plantear un análisis comparativo de las condiciones de la inserción socioeconómica de los inmigrantes en el área metropolitana de Puerto Príncipe según su origen rural y urbano.

Hipótesis de la investigación

- La zona de origen de los inmigrantes y los motivos de la migración internade la población haitiana hacia la zona metropolitana de Puerto Príncipehan cambiado entre las cohortes de llegada.
- A mayor tiempo de residencia en la zona metropolitana de Puerto Príncipe mejores son las condiciones de inserción socioeconómica de los inmigrantes en su destino.
- Los inmigrantes de origen rural se insertan en la zona metropolitana de Puerto Príncipe en las condiciones socioeconómicas más precarias que aquellos inmigrantes de origen urbano.

Justificación

La migración interna en Haití, principalmente los desplazamientos de la población hacia la zona metropolitana de Puerto Príncipe, es un fenómeno demográfico muy intenso. Sin embargo, existe poco estudio sobre el tema en términos de análisis y de medición. La carencia de encuestas y de investigaciones específicas es una razón explicativa mencionada por el demógrafo haitiano Jacques Hendry Rousseau (Rousseau, 1999: 1).

En Haití, se han realizado cuatro censos (1950, 1971, 1982 y 2003). Sin embargo, es a partir de los datos del censo de 2003 que se empezó a estudiar la migración interna de manera

detallada a escala regional². Según el Instituto Haitiano de Estadística y de Informática (IHSI, 2009), la mayor proporción de los migrantes internos (90 %) se encuentra en la región Oeste (la región donde se ubica la zona metropolitana de Puerto Príncipe). Según Carline Duval Joseph (2005: 6), los estudios realizados sobre la migración interna en Haití indican que el éxodo rural es un fenómeno muy intenso. El análisis de los datos del censo de 1950 y las encuestas de 1971-1973 indicaron también que la población de Haití es muy dinámica en términos de migración interna. Posteriormente, en un estudio realizado sobre la migración interna en Haití, Raymond Gardiner³ señala que la zona metropolitana de Puerto Príncipe representa el punto de convergencia de las corrientes migratorias que cruzan el país.

Todos estos estudios tratan de plantear una descripción de la migración interna en Haití indicando el origen y el destino de los flujos. No se enfocan en las características de las distintas cohortes de inmigrantes y los cambios que presentan estas cohortes. Ninguno de los estudios mencionados enfatiza la inserción socioeconómica de los inmigrantes en la capital haitiana. Debido a su importancia, la migración interna en Haití, principalmente los desplazamientos hacia la zona metropolitana de Puerto Príncipe, es un campo de investigación que necesita ser explorado de manera más profunda. Esta investigación toma su relevancia en el sentido de que se interesa en un aspecto en el cual no se enfocan los estudios previos. Este trabajo de investigación permite plantear un análisis de los determinantes de la migración así como de los factores que impactan en las condiciones de la inserción de los inmigrantes. Permite analizar también la vinculación entre la migración interna en Haití y el proceso de desarrollo socioeconómico desigual que genera las disparidades entre las distintas regiones del país.

Además, existen varias razones que han conducido a la presente investigación. En primer lugar, el nivel de concentración demográfica en la zona metropolitana de Puerto

²Según el demógrafo haitiano Jacques Hendry Rousseau, no se podía establecer la matriz de intercambios migratorios ni explotar los datos de los censos anteriores sobre la migración interna de manera detallada por causa de problemas logísticos

³ Citado por Carline Duval Joseph (2005: p.6)

Príncipe es un fenómeno muy preocupante⁴. En segundo lugar, la formación en Estudios de Población a El Colegio de la Frontera Norte me permite explorar este fenómeno. Por último, los dos años (2002-2004) de experiencia laboral con organizaciones campesinas de distintas regiones del país, me permite tener un conocimiento de la realidad de los lugares de origen de los inmigrantes.

Llevar a cabo una investigación sobre la migración interna en Haití es una manera de contribuir a la comprensión del fenómeno. Debido a esta concentración demográfica en zona metropolitana de Puerto Príncipe, la inserción socioeconómica de los inmigrantes no es fácil. Por ello, esta investigación interesa en analizar los determinantes que pueden facilitar una mejor inserción económica y social de algunos inmigrantes respecto a otros en su lugar de destino.

La tesis cuenta con cuatro capítulos además de la introducción y las conclusiones. El primer capítulo plantea el marco contextual de la investigación. En este capítulo, se encuentran, en primer lugar, una presentación de la República de Haití que incluyen los aspectos históricos, demográficos y socioeconómicos. Luego, se consideran los factores que impactan en la migración de la población hacia la capital del país. El último apartado del capítulo trata de las fuentes de datos demográficos en Haití.

El segundo capítulo se refiere al marco teórico-conceptual y metodológico de la investigación. En este capítulo, se analiza la migración interna como resultado de las disparidades regionales dentro de un país enfocándose en el caso de Haití. El segundo apartado se refiere a los factores de atracción de la ciudad enfocándose en la educación y el empleo urbano, principalmente, el empleo en el sector informal. El tercer apartado del capítulo enfatiza la importancia de las redes familiares y sociales en la dinámica migratoria interna

⁴La densidad demográfica del área metropolitana de Puerto Príncipe es 15106 personas/km². Lo que supera extensamente el promedio nacional que es 373 personas/km².

considerando el caso de Haití. Por último, se plantea el marcometodológico de la investigación.

El tercer capítulo es una parte del análisis empírico del trabajo. En este capítulo, se plantean algunas reflexiones sobre la zona metropolitana de Puerto Príncipe como una población afectada por el terremoto de 2010. Luego, se encuentra una descripción de los perfiles sociodemográficos de la población de la zona metropolitana de Puerto Príncipe y de los inmigrantes; el análisis empírico se basa en los datos de la encuesta que se llevó a cabo en el año 2010 por Haití Data Services con el financiamiento del Fondo de las Naciones Unidas para la Población. Y por último, se considera el lugar de nacimiento de los inmigrantes

Se dedica el cuarto capítulo a analizar la migración interna hacia la zona metropolitana de Puerto Príncipe y la inserción de los inmigrantes en su destino. Para cumplir con los objetivos y dar respuesta a las preguntas de la investigación, se analizan las cohortes de inmigrantes en la capital. Se estudian los cambios de los motivos de la migración respecto al periodo de llegada de los inmigrantes y su lugar de nacimiento. Luego, se analiza la inserción de los inmigrantes en su destino al considerar tres ejes analíticos: la inserción de los inmigrantes según el tiempo de residencia en la capital haitiana, la inserción de los inmigrantes respecto a su lugar de origen; y los papeles de las redes familiares y sociales en la inserción de los inmigrantes en la zona metropolitana de Puerto Príncipe. Por fin, en las conclusiones se plantean los grandes hallazgos de la investigación y la comprobación de las hipótesis planteadas en el trabajo.

CAPÍTULO I: MARCO CONTEXTUAL DE LA MIGRACIÓN INTERNA EN HAITÍ

La migración interna en Haití es un fenómeno demográfico ligado al modo de organización socioeconómica, administrativa y política del país. Como lo plantea Ana María Chávez Galindo, la dirección y magnitud de los movimientos migratorios están en estrecha asociación con el nivel de desarrollo económico y social alcanzado en determinadas zonas geográficas, pues la motivación económica constituye una de las principales explicaciones de los cambios de residencia de la población (Chávez, 1999: 95-96). Por lo que se refiere al caso de Haití, Hancy Pierre señala que la migración en este país se relaciona con las causas económicas, naturales y políticas (2011: 29). El autor plantea la migración como un hecho estructural.

En este sentido, la pobreza de la población, la degradación ambiental y ecológica del país, la concentración de los recursos y servicios en la parte urbana, los desastres naturales y las crisis políticas son los factores que pueden explicar la dinámica migratoria interna de la población haitiana hacia la zona metropolitana de Puerto Príncipe. Por ello, este capítulo se dedica a plantear el marco contextual de la investigación. Se divide en tres secciones; en la primera, se encuentra la descripción de la República de Haití que incluye los aspectos históricos, demográficos y socioeconómicos. En la segunda, se considera el contexto de la migración interna en Haití, principalmente los desplazamientos masivos de la población hacia la zona metropolitana de Puerto Príncipe. Y la última sección se refiere a las fuentes de datos demográficos en Haití.

1.1. Presentación de la República de Haití

La República de Haití se ubica en la región del Caribe y tiene una superficie de 27,065 kilómetros cuadrados. Colinda con la República Dominicana al Este, el Océano Atlántico al

Norte, el Mar de Caribe al Sur y Oeste. El territorio nacional del país se divide en 10 departamentos geográficos, 140 municipios y 570 secciones comunales. Puerto Príncipe que es la capital del país se ubica en el departamento de Oeste. Es también la principal ciudad del país. Junto con las cinco otras ciudades vecinas (Carrefour, Delmas, Petion-Ville, Cite Soleil y Tabarre) constituye la zona metropolitana de Puerto Príncipe.

Según las estimaciones del Instituto Haitiano de Estadística, la población total de Haití en 2010 fue 10'085'214 personas. Los hombres representan 49.5 por ciento de la población total y las mujeres 50.5 por ciento. La densidad de la población es 373 habitantes por kilómetro cuadrado. Haití tiene una población muy joven. La edad media y edad mediana de la población total son respectivamente 25 y 21.6 años. La tasa de crecimiento de la población para el quinquenio 2005-2010 es 1.7 por ciento. Además, 35.8 por ciento de la población tiene menos de 15 años de edad; 59.8 por ciento se ubica entre el grupo de 15 a 64 años de edad y la población haitiana de 65 y más de edad representa 4.4 por ciento (IHST⁵, 2008).

1.1.1 Panorama histórico de la República de Haití

Haití es un país que tiene sus raíces en África. La historia de la colonización del país empezó con la llegada de los españoles en el año 1492. Los primeros pueblos que habitaron la isla desaparecieron debido a los trabajos duros que los impusieron los colonizadores. Para reemplazar esta fuerza laboral, trajeron personas de distintas partes de África que tuvieron que trabajar como esclavos en la colonia; su nombre era Santo Domingo. A partir del año 1625, se inició la experiencia de la colonización con Francia, particularmente en la parte occidental de la isla (Bernardin, 2006: 9). En 1795, España dejó su parte a Francia bajo un tratado. La colonización a Santo Domingo empezó con España y terminó con Francia. Desde el año 1791, hubo una serie de movimientos revolucionarios por parte de los esclavos.

⁵Estimaciones y proyecciones de la población total, urbana, rural y económicamente activa.

Como lo plantea Suzy Castor, a fines de siglo XVIII, la sublevación general de los esclavos en 1789 puso en marcha una de las revoluciones más complejas de los tiempos modernos con sus características racial, antiesclavista, anticolonial y social con repercusiones excepcionales en tres continentes. La revolución se basaba en un consenso sobre la abolición de la esclavitud, la consolidación de la independencia y la construcción de un país (Castor, 2008: 26).

Estos movimientos alcanzaron a la proclamación de la independencia del país el primero de enero de 1804. Haití era la primera nación libre de la esclavitud. Como le señala Jean Anil Louis-Juste, los esclavos de Santo Domingo crearon la nación haitiana mediante diversas luchas orientadas hacia el horizonte único de la libertad. Los campesinos, grandes herederos de este proyecto de realización de la libertad, se transformaron en feroces defensores de dicha libertad (Louis-Juste, 2008: 88). La independencia del país no fue aceptada por las potencias colonizadoras de la época. Pensaban que esta acción de Haití podría incitar a los demás países colonizados a reclamar su libertad. Por ello, durante los 21 años que siguieron la independencia, la población vivía bajo la amenaza de una nueva conquista francesa. En el año 1825, la Francia reconoció la libertad de Haití bajo un convenio firmado entre los dos países. Con base en este convenio, Haití tenía que pagar 150 millones de francos como indemnización para el reconocimiento de su independencia.

La historia del país se caracteriza por la crisis e inestabilidad política continua. Los conflictos políticos eran cada vez más importantes durante la segunda mitad del siglo XIX y el inicio del XX. Siete presidentes se sucedieron en el poder durante el periodo 1911-1915. Algunos pasaron solamente unos meses en el puesto (Bernardin, 2006: 146). Lo que ocasionó la ocupación del país por los Estados Unidos durante el periodo 1915-1934. Después de la ocupación americana, la mayoría de los presidentes tenían la posibilidad de cumplir su mandato presidencial. En el año 1957, François Duvalier fue elegido presidente de Haití. Se estableció un régimen dictatorial en el país hasta el 7 de febrero del año 1986.

Fueron tres décadas de tortura por parte de los grupos del poder. Después de la salida de Duvalier en el poder, hubo un largo periodo de inestabilidad en Haití. Se registraron varios golpes militares incluyendo el de 1991 contra el presidente Jean Bertrand Aristide. Este periodo se caracterizó principalmente por la represión militar. El regreso de Aristide en el poder en el año de 1994 puso un fin a la represión militar.

A partir del año 1995, la situación sociopolítica del país estaba más o menos estable. Mientras que algunos eventos naturales desastrosos tales los ciclones Gordon (1994), Georges (1998), las inundaciones de *Gonaïves* y *Fonds-Verrettes* (2004), inciden también en los movimientos de la población durante este periodo. A partir del año de 1997, reaparecieron los conflictos entre los actores políticos. Estos conflictos fueron cada vez más fuertes, sobre todo después la elección contestada de 2001 que otorgó a Aristide un segundo mandato presidencial. La crisis empeoró cada vez más debido a la mala gestión de los conflictos por parte del grupo en el poder. El 29 de febrero de 2004, Aristide fue obligado a salir del poder antes de terminar su mandato presidencial.

Después de la salida del presidente Aristide, hubo dos años (2004-2006) de disturbios políticos en el país, principalmente a Puerto Príncipe por parte de los partidarios del presidente. Se registraron muchos casos de asesinatos, de secuestros y de extorsiones. Los enfrentamientos entre grupos armados provocaron también un temor generalizado en la zona metropolitana de Puerto Príncipe. Muchas personas salieron de la capital durante este periodo debido al riesgo para la vida. Después de las elecciones de 2006, la situación sociopolítica se calmó.

Gráfica 1.1: Mapa de la Republica de Haití



Fuente:

http://www.google.com.mx/imgres?imgurl=http://www.haiticulture.ch/images/haitimap2.gif&imgrefurl=http://www.haiticulture.ch/HaitiMap.html&h=587&w=801&sz=60&tbnid=9HqVtArDS7MhvM:&tbnh=90&tbnw=123&prev=/search%3Fq%3Dla%2Bcarte%2Bd'Haiti%26tm%3Ddisch%26tbo%3Du&zoo m=1&q=la+carte+d'Haiti&docid=5a3eSyJWOhAVM&hl=es&sa=X&ei=iVK6T7S1MoGviAKZ_7nJbG&ved=0CGkQ9QEwAw&dur=929(fecha de consulto: 20 de mayo 2012)

1.1.2. La fecundidad en Haití

Haití es uno de los países de la América Latina y el Caribe con el nivel de fecundidad más alto. La tasa global de fecundidad fue 4 hijos por mujer durante el quinquenio 2000-2005 y pasó a 3.54 en el quinquenio 2005-2010. La tasa bruta de natalidad es 27.8 por mil habitantes y la edad media a la fecundidad es 30 años (IHSI, 2008: 39). El nivel alto de la fecundidad está relacionado con la pobreza de la población y el problema de acceso de las

mujeres a la educación, sobre todo en la zona rural. La mortalidad infantil incide también en la procreación de la familia haitiana. Debido a la alta probabilidad de que los niños mueren antes de los cinco años de edad, raras son las parejas haitianas que están satisfechas con uno o dos hijos. Por ello, se incrementan su número de hijos para que puedan tener más hijos sobrevivientes.

Según los resultados de la cuarta Encuesta sobre la Mortalidad, la Morbilidad y la Utilización de Servicios⁶ (EMMUSIV, 2007), la fecundidad varía según la zona de residencia, el nivel educativo y la situación socioeconómica de las mujeres. En los hogares más ricos, la tasa global de fecundidad es 2.1 hijos por mujer contra 6.5 hijos por mujer en los hogares más pobres (EMMUSIV, 2007: 45). También, las mujeres en unión que residen en la zona urbana utilizan más frecuentemente los métodos modernos de planificación familiar respecto a las de la zona rural del país (EMMUSIV, 2007, 64).

Algunos autores explican el comportamiento reproductivo en Haití desde un punto de vista antropológico. Según Timothy T. Schwartz⁷ (2009: 20), la fecundidad se explica por la importancia de los niños para las familias haitianas sobre todo en la zona rural del país. Georges Simpson (citado por Schwartz 2009: 20) señala que los haitianos prefieren vivir en una gran familia sin dinero en lugar de tener una gran cantidad de riqueza sin hijos. Ira Lowenthal (citado por Schwartz, 2009: 21) plantea que para los haitianos, el hecho de tener hijos es una razón de vivir con su corazón feliz y de morir con dignidad. Timothy Schwartz enfatiza también la utilidad de los niños en las actividades económicas y domésticas de las familias rurales.

Además de ello, cabe señalar que la ausencia de un sistema de seguro social para las personas mayores es otro factor explicativo del comportamiento reproductivo en Haití. “Una

⁶Esta encuesta fue realizada por el Ministerio de la Salud Pública y de la Población en colaboración con el Instituto Haitiano de Estadística y de Informática

⁷Traducción propia

pequeña proporción de los trabajadores benefician del sistema de seguro social. La cobertura de riesgos es insuficiente en Haití” (Chéry, 2011: 146). Dado que no hay ninguno programa de seguridad social para las personas mayores sobre todo aquellas que residen en la zona rural, los parientes pueden confiar únicamente en la ayuda de los hijos para su envejecimiento. Luego, dado que los hijos se encargan de cuidarlos en el momento de vejez, en la medida de que los parientes tengan más hijos, pueden esperar a un mejor tratamiento en términos de condiciones de vida en su vejez. Mientras que una persona que no tiene hijos, tampoco tiene ninguna garantía que va a beneficiar un tratamiento adecuado en su vejez⁸. Por ello, se atribuye una gran importancia a los hijos en Haití. En algunos casos, la incapacidad de una pareja de tener hijo puede ocasionar la disolución de la unión.

1.1.3. La situación de salud en Haití

La población de Haití vive en las condiciones de salud muy precarias. Los problemas de acceso a los servicios básicos (salud, agua potable, educación, saneamiento, electricidad) explican la vulnerabilidad de la población. Según un documento publicado por el Ministerio de la Planificación y la Cooperación Externa (elMPCE), la desnutrición afecta más de cincuenta por ciento de los niños de menos de cinco años de edad (MPCE, 2004: 12). Para el quinquenio 2005-2010, la tasa bruta de mortalidad es 9.4 por mil habitantes, la mortalidad infantil 48.6 por mil habitantes. La esperanza de vida al nacer es 60.6 años con una diferencia significativa entre el sexo, 59 años para los hombres y 62.4 años para las mujeres (IHSI, 2008). La desnutrición, las infecciones respiratorias y la diarrea relacionada con el agua contaminada son las principales causas de la mortalidad infantil en Haití. La disponibilidad de agua potable se estima a 54 por ciento en Puerto Príncipe, a 46 por ciento en las otras ciudades y también a 46 por ciento en la zona rural (MPCE, 2007: 41). Pues, no hay gran diferencia entre la zona rural y urbana respecto a la disponibilidad de agua.

⁸ En este contexto, los haitianos repiten a menudo muchas frases que son muy apropiadas para explicar su comportamiento reproductivo. Algunas de ellas son: “los hijos son las muletas de la vejez”, “los hijos son la riqueza de los pobres y de los desprovistos”

La tasa de mortalidad materna es 630 defunciones por cien mil nacimientos (EMMUS, 2007: 193). La tasa de mortalidad materna es un indicador que permite entender el nivel de acceso de las mujeres a la atención de salud y la forma en la cual el sistema de salud responde a sus necesidades. Es una medida de desarrollo humano y social importante. En Haití, solamente 24 por ciento de las mujeres se han beneficiado de la asistencia de un personal médico calificado al momento de dar luz a sus niños. Lo que explica el hecho de que la mortalidad materna debida a la eclampsia y la hipertensión arterial contribuyen, en gran parte, en el nivel alto de la mortalidad en Haití⁹.

La pandemia de la enfermedad de VIH/SIDA incide también en la salud de la población haitiana. Según la encuesta sobre mortalidad, morbilidad y utilización de servicios, la prevalencia de esta enfermedad es 2.2 por ciento al nivel nacional. Afecta los hombres como las mujeres. Sin embargo, las mujeres son más vulnerables en cuanto a la infección de la enfermedad VIH/SIDA respecto a los hombres. La tasa de prevalencia es 3.2 por ciento dentro de las mujeres de 15 a 49 años de edad contra 2 por ciento por parte de los hombres de este mismo grupo de edad (EMMUS, 2007: 241). Luego, la diabetes, las enfermedades cerebrovasculares, la tuberculosis, el paludismo tienen una gran contribución en las defunciones de la población haitiana.

Haití tiene la esperanza de vida la más baja en la región de la América Latina y el Caribe. De un lado, eso está relacionado con la pobreza, los problemas de acceso a los servicios sociales básicos y la falta de cobertura sanitaria al nivel nacional. Por ejemplo, raras son las zonas rurales que tienen un centro de atención a la salud. Las instituciones públicas de salud se concentran en las ciudades y no son capaces de satisfacer la demanda de la población. Además, la mayoría de la población no puede pagar los servicios de atención privados ya que

⁹En las zonas rurales, es una partera que atiende las mujeres al momento de dar luz a sus niños. Cuando los casos son muy complicados, se las llevan a la ciudad en una camilla. A veces, las mujeres se mueren antes de llegar al hospital de la ciudad porque se tardan demasiado en camino debido a la falta de la infraestructura vial.

son muy costosos. Por otro lado, los conflictos armados y los desastres naturales que afectan el país durante las últimas décadas impactan mucho en la mortalidad en Haití¹⁰.

La satisfacción de las necesidades alimentarias y de la salud es un problema mayor en Haití. Según un documento publicado por el Ministerio de la Planificación y de la Cooperación Externa, 80 por ciento de los hogares no pueden satisfacer adecuadamente sus necesidades alimentarias. De cada cien personas que no pueden satisfacer sus necesidades, setenta y siete se encuentran en la zona rural de Haití, nueve en la zona metropolitana de Puerto Príncipe y catorce en las otras ciudades del país (MPCE, 2007: 33-34).

1.1.4.El desempleo y la pobreza en Haití

La situación económica del país no es alentadora. Eso resulta del hecho de que la población crece a un ritmo más acelerado que el crecimiento económico. El desempleo masivo es uno de los problemas mayores en Haití. Es un factor que contribuye mucho a la pobreza de la población. En el Documento de Estrategia Nacional para el Crecimiento y la reducción de la Pobreza (el DSNCRP, 2007: 37-38) se indica que la tasa de desempleo en Haití es 30 por ciento. Las mujeres y los jóvenes son las categorías demográficas más afectadas por este problema. La pobreza del país resulta del hecho de que su nivel de producción es demasiado débil para permitir que la población satisfaga sus necesidades. La agricultura es la base de la economía haitiana mientras que este sector de producción contribuye solamente a 25 por ciento del producto interno bruto, según este documento publicado por el gobierno. Sin embargo, hay que señalar también que la mala gestión de los recursos del país, la inestabilidad política son otros factores que inciden en la pobreza de la población.

¹⁰Por ejemplo, en el año 2010 más de 200 miles personas murieron en el terremoto del 12 de enero. Luego, la epidemia de cólera causa alrededor de 7 miles muertes.

Los eventos naturales que afectan el país en las últimas décadas impactan en la economía del país. Según un informe del gobierno, los cuatro huracanes¹¹ que golpearon el país en tres semanas en el año 2008, causaron daños considerables en los sectores de la agricultura, de las infraestructuras y de la producción. Los daños representan el valor de 15 por ciento del producto interno bruto del país. Luego, el temblor del 12 de enero 2010 causó daños muchos mayores que representan 120 por ciento del producto interno bruto. Estos daños se registraron en las infraestructuras económicas y sociales del país, el sector del turismo, la destrucción masiva de las viviendas y los edificios de la administración pública y privada, etc. Algunos sitios turísticos e históricos se destruyeron por el efecto del temblor mientras que son sitios que contribuyen en la fiscalidad del país por su capacidad de atraer a los turistas. Los daños provocaron la caída del crecimiento económico de Haití a -5.1 por ciento para el año fiscal 2009-2010¹². Todo ello refuerza la pobreza extrema del país ya que antes del terremoto, 76 por ciento de la población vivía con menos de 2 dólares estadounidenses por día (MPCE, 2007: 32).

Por su parte, Frédéric Gérald Chéry (2010: 164) señala que se importa más de la mitad de los productos consumidos en Haití; mientras que el país no logra absorber su fuerza laboral disponible. Añade el autor que Haití necesitaría una tasa de crecimiento de más de seis por ciento para reducir la pobreza y permitir la población de lograr un nivel de bienestar. La encuesta sobre el empleo y la economía informal (IHSI, 2010:46) indica que la tasa de desempleo es más alta en la zona metropolitana de Puerto Príncipe 33.3 por ciento. Sin embargo, la zona metropolitana de Puerto Príncipe absorbe 54.2 por ciento del total de empleos urbanos en Haití¹³. El sector informal se desarrolla como una alternativa a la insuficiencia del mercado laboral formal. En la capital, los nativos como los migrantes se desempeñan en el sector informal. Una mayor proporción de las mujeres se dedica a este sector sobre todo en la rama de personal doméstico y el comercio.

¹¹Fay (16 de agosto 2008), Gustave (26 de agosto 2008), Hanna (1^{ero} de septiembre 2008) e Ike (6 de septiembre 2008).

¹² Informe sobre la aplicación del Documento de Estrategia Nacional para el Crecimiento y la Reducción de la Pobreza, 2011:13.

¹³ Encuesta sobre el empleo y la economía informal, Cuadro # 50 p. 77

En cuanto a los ingresos, éstos son muy bajos en Haití. Según los resultados de la encuesta, el ingreso promedio mensual de una persona activa en Haití es 3,988 “*gourdes*” (IHSI, 2010). La *gourde* es la moneda nacional de la Republica de Haití. Un dólar estadounidense vale 41 gourdes actualmente. Lo que significa que el ingreso promedio al mes de una persona activa en Haití es menos de 100 dólares estadounidenses (US \$97.27). Se señala una variación de los ingresos respecto al sector de actividad, la zona de residencia y el sexo. Un trabajador del sector informal en la ciudad gana más que una persona que se desempeña en la agricultura o la pesca. Los datos indican también que los ingresos promedios en la zona metropolitana de Puerto Príncipe son muchos más altos respecto a las otras ciudades y las zonas rurales (IHSI, 2010: 105, gráfica # 32).

1.2. Marco contextual de la migración interna hacia la zona metropolitana de Puerto Príncipe

La migración representa un fenómeno que responde a diferentes factores, los que varían de acuerdo con al contexto (Vivas Viachica, 2007: 16). El contexto es un elemento muy importante para entender los factores determinantes de los movimientos migratorios internos e internacionales. Por ello, este apartado se dedica a presentar el contexto de la migración interna de la población haitiana hacia la zona metropolitana de Puerto Príncipe.

1.2.1. Contexto socioeconómico y administrativo de la migración hacia la zona metropolitana de Puerto Príncipe

La estructura socioeconómica y administrativa de Haití facilita la migración hacia la zona metropolitana de Puerto Príncipe. La parte rural del país y algunas ciudades son siempre descuidadas. Michel-Rolph Trouillot plantea que la organización socioeconómica del país lo divide en dos grupos distintos: los agricultores y los habitantes de la ciudad (Trouillot, 1990: 81). El autor describe Haití como una sociedad dual (dividido en: urbano/ rural; ricos/ pobres; mulato/ negro). Añade que esta separación social y espacial consiste en aislar los campesinos considerados como “*moun andeyò*” (gente de fuera del país) o “*mounnan mòn*” (gente de la

montaña). El Estado haitiano no hace caso a las condiciones de vida de la población rural. Según Trouillot, el aislamiento del campesinado causa el éxodo rural en Haití (Trouillot, 1990: 81-82). La dicotomía rural/urbana provoca dos tendencias contradictorias: la marginalización del campesinado y la concentración de los recursos y las decisiones en las esferas urbanas (Trouillot, 1990: 85).

Dado que la agricultura es la base de la economía haitiana, los campesinos constituyen los pilares del sistema de producción del país. Sin embargo, no tienen el control de sus productos agrícolas. La riqueza producida en la zona rural no contribuye a mejorar las condiciones socioeconómicas de los campesinos. Por ello, dejan a diario su lugar de origen para conseguir en las ciudades el nivel de bienestar que no se ofrece al campesinado abandonado.

Con base en los datos de los censos, se observa una disminución sistemática del peso de la población rural en Haití. El porcentaje de la población rural fue 87.8 por ciento en 1950, pasó a 79.4 por ciento en 1982 antes de alcanzar 59.58 por ciento en 2003 (IHSI, 2009). Según las estimaciones de Instituto Haitiano de Estadística, la población rural representa 52.2 por ciento de la población total del país en 2010. El fenómeno de éxodo rural en Haití se debe a la ausencia de servicios básicos, la pobreza rural, la degradación ambiental, el bajo rendimiento de la productividad agrícola, la ausencia de crédito agrícola y de tecnología. La agricultura es la principal actividad económica en la zona rural aunque no permita a los campesinos satisfacer sus necesidades. Por ello, la población rural deja cada vez más la actividad agrícola para dedicarse a otras actividades informales en las ciudades.

Según el Ministerio de la Planificación y de la Cooperación Externa (MPCE, 2004: 13), la persistencia del nivel alto de pobreza en las zonas rurales haitianas contribuye a la migración masiva de la población del campo hacia las ciudades, principalmente en la capital en búsqueda de mejores condiciones de vida. Señala también que los migrantes rurales se

dedican a las actividades pocas remuneradas una vez que llegan a las ciudades. Lo que incrementa el número de pobres en la zona urbana de Haití.

En el año 2007, el gobierno publicó el Documento de Estrategia Nacional para el Crecimiento y la Reducción de la Pobreza. Este documento plantea un diagnóstico de la situación socioeconómica del país. Se señala que la satisfacción de las necesidades alimentarias es muy baja en Haití. El desempleo masivo y la ausencia de un sistema de seguro social explican el hecho de que muchas personas se encuentran en las situaciones socioeconómicas muy precarias. Añade que la mayoría de los pobres del país (74 %) viven en la zona rural donde los servicios básicos son casi inexistentes. Además, la incidencia de la pobreza es más importante en la zona rural. La incidencia de la pobreza es 45 por ciento en el área metropolitana de Puerto Príncipe, 76 por ciento en el resto urbano, 88 por ciento en la zona rural y 77 por ciento al nivel nacional(MPCE, 2007: 34-35).

Además del problema de pobreza, las actividades comerciales del país, los aparatos administrativos y políticos se concentran en las grandes ciudades, principalmente en el área metropolitana de Puerto Príncipe. Lo que explica el movimiento migratorio masivo de la población hacia la zona metropolitana de Puerto Príncipe. Para llamar la atención sobre la concentración administrativa en la capital, se utiliza a menudo la expresión “República de Puerto Príncipe”. Eso significa según Jean Réol Elie (2011: 114) que todas las decisiones se toman en la capital; y generalmente, en favor de los intereses de las personas que residen en la zona metropolitana de Puerto Príncipe. Se trata, según el autor, de una “República de Puerto Príncipe” elitista en el sentido de que los pobres que viven en los barrios marginales no logran beneficiar de los servicios mínimos.

La concentración socioeconómica, política y administrativa en la capital implica también la concentración demográfica cuyo éxodo rural es la principal causa. Según el

Instituto Haitiano de Estadística y de Informática¹⁴, el fenómeno éxodo rural lleva a la capital otros problemas de naturaleza socioeconómica y espacial ligados a la incapacidad del Estado haitiano a ofrecer un nivel de comodidad y las infraestructuras adecuadas a los inmigrantes. Lo que implica como consecuencias del éxodo rural la extensión de los barrios de chabolas, la insalubridad, la falta de vivienda adecuada, la explosión de comercio informal y la delincuencia, etcétera.

1.2.2. Contexto ambiental de la migración interna en Haití

La degradación ambiental de Haití alcance un nivel alarmante y representa una amenaza para el futuro del país. La situación es cada vez peor, tanto en la zona rural como en el área urbana. La degradación del medio ambiente, el agotamiento del capital natural, la escasez de agua son los problemas ecológicos que el país está enfrentando. Pierre-Fritz Joseph (2009:75) ha analizado la situación ambiental de Haití y señala que la crisis ecológica haitiana es muy grave en la medida de que menos de dos por ciento de la superficie total del país tiene una cubierta vegetal mientras que el equilibrio ecológico requiere 30 por cien al mínimo.

La desforestación acelerada tiene un peso considerable en la degradación ecológica de Haití. Cada año, 50 millones de árboles son cortados en promedio en el país y se plantan solamente 20 millones (Pierre-Fritz Joseph, 2009: 75). Eso da una idea sobre la magnitud del fenómeno de la desforestación que es una amenaza para la sostenibilidad ecológica de Haití. Según Jean Anil Louis-Juste (citado por Hancy Pierre 2011: 25), hasta el año 1915, 60 por ciento del territorio nacional tenía una cobertura vegetal. El porcentaje se reducía a 20 por ciento en 1956, antes de pasar a menos de dos por ciento actualmente.

El ministerio del medio ambiente (el MDE, por sus siglas en francés) relaciona el problema de la desforestación con la demanda de madera como la principal fuente de energía

¹⁴ Citado por Carline Joseph Duval (2007:p.8)

en Haití. La madera contribuye a 71 por ciento al consumo de energía en Haití (MDE, 2001: 29). Según el Ministerio del Medio Ambiente, Haití es muy vulnerable respecto a los problemas de cambio climático; la agricultura es el sector más afectado. Se señala también que el país tendrá que enfrentar el problema de escasez de agua a partir de 2030 (MDE, 2001: 15).

Pierre-Fritz Joseph clasifica los problemas ambientales del área rural de Haití en tres categorías: 1) deforestación y erosión de la tierra 2) el escurrimiento del agua de lluvia, el agotamiento de las fuentes y la reducción del caudal del río 3) la destrucción de la fauna y la flora de la isla (Joseph, 2009: 79). El autor reconoce también que la deforestación del país se debe a la demanda de madera como principal fuente de energía. Sin embargo, critica el hecho de que el Estado haitiano no hace ningún esfuerzo para resolver el problema. El autor señala que desde 1987, un grupo de expertos habían sugerido de declarar el estado de emergencia respecto a la degradación del medio ambiente. Ahora, el problema se empeora cada vez más debido a la pasividad del Estado haitiano principalmente durante el periodo 1991-2004 (Joseph, 2009: 75-76).

Dado que Haití es un país montañoso, los efectos de la erosión son considerables. El fenómeno erosivo afecta directamente la fertilidad de la tierra. Entonces, la ausencia de cubierta vegetal en el área rural haitiana expone la tierra a la erosión. Eso afecta gravemente las condiciones de vida material y social de la población. El nivel de productividad de la tierra se reduce considerablemente mientras que la población depende de la agricultura para su supervivencia. La erosión causa también el problema de acceso a la tierra ya que una gran parte del territorio de Haití no está apropiada a la agricultura debida al efecto de la erosión. Según Jean André Victor y Jean Camille Bissereth¹⁵ “40 por ciento de la superficie del país no está apropiado a la producción agrícola; la reducción de las tierras cultivables implica el deterioro de las condiciones de vida y la pobreza masiva”. Cabe añadir también que la falta de tierra cultivable obliga los campesinos a salir en búsqueda de otras oportunidades para satisfacer sus necesidades socioeconómicas.

¹⁵ Citados por Pierre-Fritz Joseph, 2009: 75

Además de la deforestación, Pierre-Fritz Joseph señala también otros factores relacionados con el modo de cultivo de la tierra que contribuyen a la destrucción del suelo. La reducción del tiempo de barbecho debido a la falta de tierra y las prácticas de deshierba regular hace que el suelo sea cada vez más vulnerable a la erosión. Eso repercute en el nivel y la calidad de vida de la población sobre todo la población rural que es siempre marginalizada. El autor señala también los efectos nocivos de la mala administración de los residuos sólidos y líquidos para la salud de la población ubicada en el área urbana. La construcción anárquica en las ciudades representa un reto muy grave para el medio ambiental en Haití. Debido a la falta de control por parte del Estado haitiano, la gente construye su casa en las zonas de alto riesgo (inundaciones, deslizamientos de la tierra, etcétera).

El crecimiento de la población urbana provoca el aumento del volumen de producción de los residuos. Dado que los servicios de recolección no son regulares, las calles se llenan de residuos. Lo que representa riesgos altos para el sistema ecológico y la salud de la población. Según el ministerio del ambiente de Haití (MDE, 2001:31), solamente 42 por ciento de los residuos sólidos son removidos en Puerto Príncipe y 39 por ciento en las otras ciudades. Ninguna ciudad haitiana tiene un sistema de tratamiento de las aguas residuales.

1.2.3. Migración interna en Haití en el contexto de desastres naturales

Además de los factores económicos y políticos, los desastres naturales son una de las causas que motivan las personas a salir de su lugar de origen. Por lo general, los desplazamientos provocados por los desastres naturales no son planeados. Se trata de desplazamientos ligados a los riesgos de vida. Los eventos naturales que impactan en los movimientos de la población haitiana son: inundaciones, ciclones, tormenta, huracanes, deslizamientos de tierra y el terremoto. Según Hancy Pierre (2011:37), el temblor de 12 de enero 2010 ha provocado seis cientos miles desplazados internos en Haití.

Respecto a su posición en el Caribe, la República de Haití es expuesta cada año al riesgo de ser afectada por un conjunto de eventos naturales. Además, es un país muy vulnerable debido a su degradación ambiental y ecológica. Cualquier lluvia ordinaria provoca deslizamientos e inundaciones en el país. La Península del Sur es la parte del país que presenta mayor riesgo de inundaciones debido al nivel del mar. Eso puede dar una idea del grado de vulnerabilidad de esta región frente a los problemas de cambio climático. Según el Instituto Haitiano de Estadística, 40.9 por cien de los migrantes que residen en la zona metropolitana de Puerto Príncipe son nacidos en la península del Sur de Haití (IHSI, 2009). También, los datos analizados en la presente investigación muestran que el Sur es la región que proporciona mayor porcentaje de inmigrantes a la capital haitiana en cada una de las cohortes.

Durante las cuatro últimas décadas, Haití se ve afectado por varios eventos naturales muy desastrosos. Cada uno de estos desastres naturales causa daños considerables en términos de pérdidas materiales y de vidas humanas. Cada vez que ocurre un desastre natural en Haití, eso provoca también los desplazamientos de las poblaciones que se ubican en las zonas más afectadas. Según Pierre-Fritz Joseph, los desastres que ocurren en Haití son las señales de advertencia de un desastre ecológico mayor en el futuro. Añade el autor que algunas zonas tales *Gonaïves, Mapou, Fonds-Verette, Cabaret*, etcétera., están en riesgo de colapsar si no hay acciones y medidas urgentes para remediar a la vulnerabilidad de estas ciudades (Pierre-Fritz Joseph, 2009: 93).

Los eventos naturales son uno de los determinantes de la migración interna de la población hacia la capital. Aunque la zona metropolitana de Puerto Príncipe sea a menudo afectada por los desastres naturales, representa todavía el principal lugar de destino de los migrantes. Su poder de atracción resulta por un lado, de la concentración de los servicios y recursos en la capital; por otro lado, en caso de desastres naturales, las intervenciones de los organismos (nacionales e internacionales) en términos de ayudas y apoyo se focalizan más en el área metropolitana de Puerto Príncipe. En este sentido, Hancy Pierre analiza la migración

interna en Haití después del terremoto en relación con la ayuda alimentaria y concluye que la concentración de los organismos humanitarios en la capital ocasionó la migración rural-urbana. Señala el autor que los programas de trabajo de corta duración, la atención de salud, la distribución de comida y de agua son algunos factores que han atraído en el área metropolitana de Puerto Príncipe muchas personas de las zonas rurales y de las otras ciudades después del terremoto (Hancy Pierre, 2011: 50).

1.2.4. Contexto político e histórico de la migración interna en Haití

La gestión de la migración interna principalmente la migración rural-urbana es un gran reto para las autoridades haitianas. Después de la independencia, había dos grupos sociales en Haití; Los mestizos y los nuevos libres (los que estuvieron en la esclavitud). Los nuevos libres se distribuyeron en la parte rural del país y se encargaron de los cultivos de la tierra para alimentar a la población. Las condiciones de vida de los campesinos se reglamentaron por los códigos rurales. Aunque no eran sometidos a las torturas, los campesinos no tenían los derechos de circular libremente a lo largo del territorio nacional. En este contexto, como lo comenta Barthélémy, la independencia no borra el pasado (Barthélémy, 1989: 92).

Para visitar la ciudad, los campesinos tenían que solicitar un permiso por parte del jefe de distrito de la ciudad. Se indicaron en el permiso los motivos de la visita y la duración. Un campesino que se encontró en la ciudad con un permiso vencido, era expuesto al riesgo de ser castigado (prisión y multa). Así, los códigos rurales fueron algunos intentos para controlar el éxodo rural y retener los campesinos en su comunidad natal. Casi cada gobierno estableció su código rural o modificó lo que existe. Algunos son menos restrictivos que otros en cuanto a la circulación de los campesinos. Por ejemplo, el código rural de 1962 no prohibió los desplazamientos de los campesinos hacia la ciudad.

En realidad, estas medidas políticas y represivas no lograron frenar los desplazamientos masivos de la población rural hacia las ciudades. Los campesinos utilizaron siempre una estrategia para rodear o esquivar estas legislaciones arbitrarias. Según Carline Duval Joseph (2007: 9) el fracaso de las medidas represivas de los códigos rurales, se debe al hecho de que no estuvieron integradas en una política de población coherente que pueda generar el desarrollo socio-económico del país. Por ello, la magnitud del fenómeno éxodo rural es cada vez mayor en Haití. En este sentido Efrén Ocampo *et al* (1981: 144), reconocen que las migraciones deben ser vistas como procesos sociales que ocurren en una estructura social concreta. Desde el punto de vista de estos autores, los movimientos de la población forman parte del proceso general de desarrollo, el cual ocurre y muestra las variaciones y las diferencias importantes en el tiempo y en el espacio.

El fenómeno del éxodo rural inició en Haití desde los años cincuenta. Según Trouillot, los desastres ecológicos y el crecimiento demográfico de la zona rural habían reforzado los flujos migratorios rurales hacia los centros urbanos, principalmente hacia Puerto Príncipe cuya población crecía a un ritmo de 6 por ciento anualmente durante el periodo 1950-1955 (Trouillot, 1990: 142). Además, “en los años cincuenta, casi 50 por ciento de los residentes de Puerto Príncipe eran de otro lugar” (Lundahl, 1979; citado por Trouillot, 1990: 142). Hasta ahora, los movimientos migratorios de la población hacia la zona metropolitana de Puerto Príncipe, siguen siendo muy importantes. Aunque después de la salida de Aristide en el poder, los disturbios sociopolíticos constituyeron un factor de retención de la migración hacia la capital haitiana durante el periodo 2004-2006.

El gobierno de Duvalier había contribuido también en la migración hacia la capital al facilitar a las poblaciones de las provincias venir participar en las fiestas organizadas por el gobierno cada año en Puerto Príncipe. Muchos campesinos aprovecharon estas ocasiones para establecerse en la capital después de festejar con el gobierno. Eso explica, en parte, el proceso acelerado de la urbanización de la zona metropolitana de Puerto Príncipe. La tasa de urbanización fue 12.20 por ciento en 1960 pasó a 20.6 por ciento en 1982 y a 29.6 por ciento

en 1990 antes de alcanzar el 40.4 por ciento en 2003 (Pierre Hancy, 2011: 37). Actualmente, la tasa de urbanización al nivel nacional es 47 por ciento. Si se la considera a escala regional, el departamento de Oeste (el donde se ubica la zona metropolitana de Puerto Príncipe) es la región más urbanizada del país con una tasa de urbanización de 60 por ciento (IHSI, 2009).

Hay que señalar también que la existencia de algunos barrios pobres o “*bidonvilles*” en la capital tales “*Cité Soleil*” se relaciona con la instalación de maquiladoras a partir de los años sesenta. Estas maquiladoras se concentran en la zona metropolitana de Puerto Príncipe y han atraído en la capital del país la población rural y urbana en busca de trabajo. Los ingresos de los trabajadores no los permiten pagar una vivienda en las zonas residenciales. Por ello, se ven obligados a rentar o construir su casa en los lugares donde las condiciones de vida son muy precarias.

1.3. Fuentes de datos demográficos en Haití

Haití es un país que se caracteriza por la escasez de estudios especializados sobre casi todos los aspectos (sociales, económicos, culturales, demográficos, etc.). Esta escasez de estudios está relacionada con los problemas de disponibilidad de datos. En su informe sobre Haití, el Fondo de las Naciones Unidas para la Población¹⁶ señala la falta de datos anuales y continuos sobre el país. Lo que representa, según el informe, un desafío para observar la evolución de los indicadores del programa de acción de la Conferencia Internacional sobre Población y Desarrollo (la CIPD) y de los Objetivos de Desarrollo del Milenio. Sin embargo, reconoce que la situación actual se mejora, ya que varias encuestas se llevan a cabo en el país durante la década 2000. En este apartado, se va a enfatizar las fuentes de datos en el país y las dificultades de llevar a cabo las investigaciones en Haití debido a los problemas de acceso a las informaciones empíricas.

¹⁶Haití: Reporte final de la CIPD+15 (2010: 2)

El Instituto Haitiano de Estadística e Informática es el órgano del gobierno que se encarga de proporcionar datos oficiales sobre la población. Este órgano gubernamental fue conocido bajo el nombre de Oficina del Censo creado para llevar a cabo el primer censo del país en 1950. Poco tiempo después, el 7 de septiembre 1951, se definió una ley que garantizó la estructura legal de la dicha institución, sus misiones y su funcionamiento. Dentro de sus misiones, el Instituto Haitiano de Estadística e Informática tiene que realizar los censos de población y las encuestas en el país. Tiene también la responsabilidad de recoger por parte de las administraciones públicas y privadas todos los datos (económicos, sociales financieros, demográficos y culturales, etc.) que puedan ser utilizados para fines estadísticos.

Hasta la fecha, se han realizado cuatro censos de población y de vivienda (1950, 1971, 1982 y 2003). También se han realizado varias encuestas sociodemográficas a escala nacional. Se puede señalar la serie de Encuestas sobre la Mortalidad, Morbilidad e Utilización de los Servicios: EMMUS I (1986-1987); EMMUS II (1994-1995); EMMUS III (1999-2000); EMMUS IV (2005-2006). La serie de Encuestas sobre Presupuesto Consumo de los Hogares (EBCM, 1999-2000), Encuesta sobre las condiciones de vida en Haití (ECVH, 2001); la encuesta sobre el empleo y la economía informal (EEEI, 2010), etc. Las Publicaciones del Instituto Haitiano de Estadística e Informática permiten tomar conocimiento de los resultados de las dichas encuestas. Algunos de estas publicaciones están disponibles en el sitio del Instituto, otros no. Pero ninguna de estas encuestas y censos está a la disposición de los investigadores o investigadoras y otros interesados que podrían utilizar estos datos para llevar a cabo otros tipos de estudios más específicos.

Los problemas de acceso a las informaciones empíricas dificultan mucho la investigación en Haití. Las fuentes empíricas no son compartidas. En todos los casos, el investigador tiene que contar con un fondo para el levantamiento de los datos. Lo que explica la falta de estudios sobre el país, sobre todo en el campo de la demografía. En Haití, no hay beca para estudiar, tampoco hay financiamiento para la investigación. La situación es mucho más complicada para los estudiantes que tienen que realizar su trabajo de tesis sin ningún

apoyo financiero. En la mayoría de los casos, ellos tienen que contar también con sus propios datos empíricos. En consecuencia, realizar una investigación en Haití no es una cosa sencilla. Sin embargo, hay que señalar de la suerte de haber tenido acceso a una base de datos para llevar a cabo la presente investigación.

En conclusión de este capítulo, se puede decir que los indicadores demográficos y socioeconómicos de la República de Haití no son alentadores. El país se caracteriza por un crecimiento demográfico más acelerado que el crecimiento económico. Lo que explica los problemas de desempleo y la pobreza del país. Estos problemas impactan, a su vez, en la migración interna de la población. La dinámica de la migración interna en Haití no es aislada de la estructura socioeconómica, política y administrativa del país. La zona metropolitana de Puerto Príncipe es la parte más atractiva por su crecimiento socioeconómico y la concentración de los servicios sociales básicos y administrativos en la capital.

Debido a su posición geográfica, Haití es un país que presenta un alto riesgo en términos de desastres naturales. Estos eventos impactan tanto en la economía del país como en los movimientos de población. Los desastres naturales provocan la salida de la población que se ubica en las zonas más afectadas. La degradación del medio ambiente tiene un peso importante en el éxodo rural en Haití. La falta de productividad debida a la degradación ambiental, obliga a la gente a migrar hacia la ciudad en busca de otras alternativas de supervivencia.

Las malas condiciones de vida de los campesinos no son un hecho nuevo. Desde la independencia del país, los campesinos fueron excluidos. Los códigos rurales prohibieron la libre circulación de los campesinos en la ciudad. Hoy día, aunque que no se prohíbe su derecho de circular, siguen viviendo en las condiciones socioeconómicas muy precarias. Lo que explica que el éxodo rural, principalmente la migración del campo hacia la zona metropolitana de Puerto Príncipe, queda un fenómeno demográfico muy intenso en Haití. De

ahí la importancia para estudiar las condiciones de vida de los inmigrantes en la zona metropolitana de Puerto Príncipe.

CAPÍTULO II: MARCO TEÓRICO-CONCEPTUAL Y METODOLÓGICO

El objetivo de este capítulo es plantear los referentes teóricos que permiten explicarla migración interna de la población haitiana hacia la capital del país y la inserción de los inmigrantes en su destino. La dirección de los flujos de la migración está determinada por el nivel de bienestar y las oportunidades socioeconómicas que ofrece el lugar de destino en comparación al lugar de origen. Como lo plantea Pécoud, la migración funciona como un mecanismo de redistribución; la gente de las regiones pobres va donde está el dinero (Pécoud y Guchteneire, 2005: 146). Sin embargo, hay que reconocer que los factores explicativos de la migración son mucho más complejos. Como ya se señala en la investigación, la afluencia de la población hacia la capital haitiana está relacionada con la estructura socioeconómica del país caracterizada por la distribución desigual de los recursos y los servicios del país al nivel nacional. Por ende, los flujos migratorios hacia la zona metropolitana de Puerto Príncipe, son en mayoría de naturaleza laboral.

Así, “la evolución favorable de las condiciones socioeconómicas, sociales, políticas y demográficas permite configurar zonas atractivas de población o, en caso contrario, si dichas condiciones no son del todo adecuadas, se generan zonas expulsoras de población” (Corona Vásquez et al, 2008: 11). Por su parte, Ana María Chávez y Fernando Lozano Ascencio han analizado las repercusiones de la nueva economía mexicana en el volumen y la trayectoria de la migración interna del país. Esta nueva economía consiste en la desindustrialización del Centro y la reindustrialización de la periferia. Lo que ocasiona el crecimiento demográfico de las regiones norteadas de México (Chávez y Lozano Ascencio, 2004: 425). Pues, la dinámica migratoria interna de un país está en estrecha relación con el mercado laboral, ya que los flujos migratorios se dirijan hacia los lugares con mayor crecimiento económico.

Este capítulo de la tesis está estructurado de la siguiente manera: en el primer apartado, se considera la migración interna como las consecuencias de las disparidades socioeconómicas

entre las regionales dentro de un país enfocándose en el caso de Haití. El segundo apartado enfatiza los factores de atracción en la ciudad enfocándose en la educación y el empleo. El tercero se refiere a la importancia de las redes familiares que facilitan lamigración. El último apartado se dedica al marco metodológico de la investigación.

2.1. Disparidades socioeconómicas territoriales dentro de un país y migración interna

La migración es un fenómeno muy sensible a las acciones políticas y a los procesos de desarrollo socioeconómico. Lo que significa que las decisiones sociales, económicas y políticas impactan siempre en los movimientos de la población al interior de un país. Por lo general, cada región de un país (sobre todo los países en desarrollo) no presenta el mismo nivel de desarrollo socioeconómico. Por ello, hay regiones más atractivas por su crecimiento socioeconómico, su desarrollo turístico y por cuestión de seguridad, etcétera. Mientras que otras regiones descuidadas se convierten en lugares de rechazo o expulsores de la población. Este proceso de desarrollo desigual provoca un movimiento intenso de la población de un lugar a otro dentro de un país. En este contexto se dedica esta sección a reflexionar sobre la migración interna como resultado de las disparidades entre las distintas regiones de un país tomando como referencia el caso de Haití.

El estudio de las migraciones internas cobro una relevancia fundamental por tres razones estrechamente interrelacionadas, según Eric Janssen y René Zenteno. Primero, la migración interna aparece como un determinante próximo fundamental de la distribución de la población a través de un país. Segundo, los desplazamientos internos están relacionados con las etapas cruciales en el desarrollo de la sociedad (éxodo rural, industrialización, tercerización de la economía, transformación del mundo laboral, etc.) y tercero, estos desplazamientos migratorios se vinculan también con las transformaciones sociodemográficas (Janssen y Zenteno, 2005: 161).

Por lo general, la gente se mueve porque su lugar de origen no la permite satisfacer sus necesidades. Los lugares que pueden ofrecer mejores condiciones de bienestar se convierten en los principales polos de atracción de Población. En la realidad, la migración esta estructuralmente incrustada en las economías y las sociedades de la mayoría de los países (Pécoud y Guchteneire, 2005: 142). Todas las regiones no logran a ofrecer las mismas oportunidades por el hecho de que existe un proceso de desarrollo desigual que genera las disparidades socioeconómicas territoriales. Así, la migración interna está relacionada estrechamente con las disparidades socioeconómicas (resultado de este proceso de desarrollo desigual) que presentan las distintas regiones de un país. Al analizar la dinámica migratoria interna en Baja California (México), Rodolfo Corona Vázquez *et al.* (2008, p. 11) plantean que los desplazamientos al interior del país muestran las disparidades en los niveles de bienestar que presentan los estados, ya que por lo general, las migraciones ocurren de los lugares deprimidos económicamente hacia los lugares que cuentan con mejores condiciones de vida.

La migración interna se define como el cambio de residencia que efectúa una persona dentro de un país y que entraña el cruce de un límite político-administrativo oficial (Macció, citado por Rodríguez, 2004: 47; Chávez, 1999: 45). Desde el enfoque lugar de salida y de destino, se puede distinguir cuatro tipos de migraciones internas; se trata de: 1) la migración rural-urbana (desplazamientos de la Población rural hacia las ciudades); 2) la migración urbana-rural (desplazamientos de la población urbana hacia las zonas rurales); 3) la migración rural-rural (desplazamientos de la población de una zona rural hacia otra zona rural); 4) la migración interurbana (desplazamientos de la población de una zona urbana hacia otra zona urbana) (Rodríguez y Busso, 2009: 19; Rodríguez, 2004: 55; Vivas Viachica, 2007: 20-21; Chávez, 1999: 46; Sobrino, 2010: 18).

Dentro de estos tipos, según Rodríguez (2004: 55), la migración de origen rural y destino urbano ha sido históricamente considerada como la más relevante en términos cuantitativos. Efectivamente en el caso de Haití, la migración del campo a la ciudad

principalmente los desplazamientos de la población rural hacia la capital del país, es el patrón migratorio más dominante dentro de los movimientos internos de la población haitiana.

Con base en los criterios de duración, Chávez Galindo plantea otra tipología de la migración interna. Se trata de la migración definitiva, la migración temporal y la migración pendular (Chávez, 1999: 55). Cabe señalar que el análisis de la presente investigación se enfoca en la primera tipología que define la migración basándose en el lugar de origen y de destino de los migrantes. Señala Chávez que los profundos cambios socioeconómicos que ha vivido México en las últimas décadas han provocado una nueva dinámica en la migración interna del país; ya que en la migración, persiste la salida de población hacia zonas donde se puede desempeñar con mayor facilidad alguna actividad económica que le retribuya los ingresos necesarios para vivir (Chávez, 1999: 227).

La migración es una respuesta a las disparidades territoriales, y por ende, los flujos entre ámbitos debieran seguir una lógica básica: ir desde zonas que están en condiciones precarias hacia las que están en una mejor posición (Rodríguez, 2004: 20). Así, “las desigualdades socioeconómicas territoriales son el principal factor desencadenante de las corrientes migratorias, de lo que se deduce que los países con más heterogeneidad interna deberían mostrar una mayor intensidad migratoria” (Rodríguez, 2008: 137).

De igual manera, Chávez (1999) plantea la desigualdad como un referente para el análisis de la migración. En este sentido, la dinámica migratoria interna de la población haitiana es el resultado de las disparidades o desigualdades socioeconómicas al nivel regional del país. Ello se explica por hecho de que los desplazamientos se producen desde las zonas donde las condiciones de vida son más difíciles hacia las zonas que pueden satisfacer las expectativas de los migrantes. Como lo señala Jorge Rodríguez, “la búsqueda de mejores condiciones de vida, el logro de objetivos residenciales y la consecución de mayores niveles de educación o capacitación se convierten en factores cada vez más importantes para las decisiones migratorias de los individuos” (Rodríguez y Busso, 2009: p.39).

Chávez Galindo y Lozano Ascencio(2004) muestran una relación estrecha entre globalización, desigualdades regionales y migración interna. Indican que la globalización del mercado mundial crea desigualdades en el sentido que la inversión de capital extranjero se hace en las regiones que ofrecen mayores posibilidades en términos de beneficios. Las regiones donde predominan las empresas transnacionales han fortalecido su nivel de producción que se dedica al mercado mundial. Mientras que las demás regiones que se concentran en la producción para el mercado nacional presentan bajos niveles de productividad debido al uso de las tecnologías obsoletas. Estas regiones descuidadas se convierten en lugares de rechazo o expulsores de la población. En el caso de Chile, Gonzales y Rodríguez han señalado que las regiones perdedoras de población se caracterizan por niveles de porcentajes de pobreza, de ruralidad y de población indígena superiores al promedio nacional (Gonzales y Rodríguez, 2006: 375).

En resumen de la sección, la intensidad del fenómeno migratorio dentro de un país no es aislada de la distribución territorial de los servicios y riqueza del país. Por ello, la dirección de los flujos migratorios no es fija. Muchos autores están de acuerdo con el hecho de que los cambios en el patrón socioeconómico de un país implican cambios en la trayectoria y la dirección de los flujos de la migración interna. El lugar donde el crecimiento económico es más próspero tiene el polo de atracción de la población. En el caso de Haití, los recursos y servicios se concentran en las principales metrópolis. Lo que implica la concentración de la población en estas partes.

En este sentido, la dinámica migratoria interna tiene mucho que ver con las desigualdades socioeconómicas entre las distintas regiones del país. La distribución desigual de los recursos y servicios crea la disparidad tanto entre las personas como entre las regiones. Eso se debe al proceso de desarrollo desigual del país. Por ello, algunas regiones se consideran como zonas de destino por las oportunidades socioeconómicas y el nivel de bienestar que ofrecen a su población. Mientras que otras descuidadas que no permiten la gente satisfacer sus

necesidades, se convierten en verdaderas zonas expulsoras o de rechazo. Este enfoque se utilizará en la presente investigación para estudiar la migración interna en Haití. En realidad, los factores socioeconómicos no son los únicos determinantes de la migración. Además de estos factores, existen otros determinantes no económicos que pueden potenciar la migración. Sin embargo, los factores socioeconómicos son fundamentales para explicar los movimientos migratorios en Haití donde el nivel de desarrollo varía entre las regiones.

2.2. Atracción de la ciudad y migración rural-urbana

La migración interna no provoca el crecimiento de la población a escala nacional, pero impacta en los recursos y servicios en el lugar de destino. Lo que complica la inserción social y económica de los inmigrantes en su lugar de destino. La inserción socioeconómica de los inmigrantes provoca muchos debates. En el marco de la migración internacional, algunos académicos se interesan en analizar la inserción de los flujos provenientes de los países en desarrollo hacia los países ricos. Se trata de lo que Alejandro I. Canales ha llamado “una gran marcha del Sur al Norte” (canales, 2006: 81). En el marco de la migración interna, otros autores se enfocan en los desplazamientos masivos de la población rural hacia las grandes ciudades metropolitanas de los países en desarrollo.

Joaquín Arango Vila-Belda (2004), considera los inmigrantes como productores y consumidores de bienes y servicios. Según el autor, la inmigración produce efectos económicos y sociales por sí misma, distintos de los que resultan de los otros componentes del cambio demográfico. De hecho, añade Arango, los impactos sociales y económicos de la inmigración suelen importar más que los demográficos (Arango, 2004: 32). Dentro de las consecuencias de la migración, el autor señala los impactos sobre el empleo y el consumo en la sociedad receptora.

Varios estudios han mostrado que el fenómeno éxodo que se inició en la América Latina a partir de los años cuarenta, es el resultado de la industrialización de la región (Arizpe, 1985; Balán, 1977; Rodríguez, 2004, etc.). El tratamiento desigual en cuanto al acceso a los servicios sociales básicos (empleo, educación, atención a la salud, ocios, etc.) explica también la salida de la gente para establecerse en la ciudad. Así, “Es común que las personas se sienten atraídas por las grandes ciudades que ofrecen una mayor cantidad de bienes de consumo, mayor acceso a los servicios públicos, recreaciones, clínicas, colegios, tecnologías de información, etc.” (Durán, 2005: 365-366).

Desde mediados del siglo xx, señala Arizpe, se han iniciado casi todos los movimientos de éxodo rural en los países en desarrollo. Añade la autora, las emigraciones masivas del campo en la época moderna se deben en su mayoría a una crisis de la economía rural provocada por la industrialización (Arizpe, 1985: 12-13). Según Arizpe, “es indudable que la migración interna rural-urbana en gran escala, característica de la época moderna, es una consecuencia de la transferencia masiva de la mano de obra agrícola, en principio, hacia el sector manufacturero” (Arizpe, 1985: 97).

En el caso de México, la época de oro de la migración rural-urbana fueron los años cuarenta y cincuenta; los campesinos proveyeron los alimentos baratos que hicieron posible la industrialización, los primeros migrantes encontraron amplias oportunidades de empleo en las industrias y las ciudades que crecían (Arizpe, 1985: 9). En este sentido, el punto de vista de RodríguezVignoli se orienta en la misma línea que Arizpe cuando plantea:

“Los análisis históricos, (...), surgieron que las primeras oleadas de la migración masiva desde el campo a la ciudad estuvieron compuestas por pioneros aislados que inicialmente enfrentaron con escaso apoyo las vicisitudes de la inserción en el lugar de destino. Sin embargo, con el tiempo fueron afianzando su posición y establecieron vínculos con contrapartes locales y sirvieron como anfitriones, colaboradores o personas de referencia para los nuevos migrantes, muchos de los cuales fueron atraídos por el éxito alcanzado por los primeros”(Rodríguez, 2004: 25).

El fenómeno éxodo rural contribuye al crecimiento acelerado de la fuerza laboral urbana. Eso tiene incidencia en la forma en que los inmigrantes se insertan socialmente y económicamente en la zona urbana. En esta sección, se va a reflexionar sobre los factores atractivos de las ciudades enfocándose en la educación y el empleo urbano metropolitano.

2.2.1. La migración para la educación

Este apartado se dedica a estudiar la relación entre migración y educación. En realidad, es muy compleja la relación entre migración y educación. Por un lado, las necesidades educativas pueden constituir los motivos principales de los desplazamientos de los individuos. Este fenómeno es muy frecuente en los países en desarrollo, principalmente en Haití donde las infraestructuras escolares (aunque no son suficientes para satisfacer la demanda), se concentran en las ciudades metrópolis. Por otro lado, la migración puede ser vista como el efecto de la educación. En este caso, la gente se mueve no por razones educativas, pero porque su lugar de origen no le permite satisfacer las expectativas de vida debido a su nivel de escolaridad. Varios autores abordan la relación entre educación y migración en este sentido. Afirman que la propensión a migrar se eleva con la educación ya que los individuos con un mayor nivel académico tienen una movilidad geográfica mayor (Janssen y Zenteno, 2005; Rodríguez, 2008; Durán, 2005; Pécoud y Guchteneire, 2005; Alarcón, 2007). En este apartado, se va a enfocar especialmente en la educación como causas o motivos de la migración basándose en el caso de Haití.

La ausencia o la insuficiencia de infraestructuras educativas en las zonas de origen quedan una de las causas de la dinámica migración interna en los países en desarrollo, particularmente en Haití. Vera *et al.*, consideran la migración como una estrategia para mejorar las condiciones educativas. En este caso, la escasa oferta de educación en los lugares de origen o la insatisfacción de las preferencias de las familias con hijos en edad escolar constituyen los motivos explicativos de la migración (Vera *et al.*, 2011: 2). De igual manera, Arizpe señala que los hijos e hijas de los agricultores capitalistas no migran por

dificultades económicas, sino por tener altas aspiraciones de movilidad social y de estudio que no pueden satisfacer en la zona rural (Arizpe, 1985: 28-29).

A menudo, la migración de la familia está relacionada a la vez con los incentivos laborales y educativos. Dado la falta de escuela en algunas zonas de origen, la familia se desplaza hacia una zona donde puede ocupar una actividad económica que le permite pagar la educación de los hijos. Según Rodríguez, “Las decisiones educativas llevan a traslados de residencia toda vez que no hay opciones de formación escolar o universitaria en el lugar de origen, o éstas no son compatibles con los intereses, presupuestos o antecedentes académicos de las personas” (Rodríguez, 2008: 10). Así, la migración guarda una relación positiva con la educación ya que los movimientos migratorios pueden ser iniciados precisamente para alcanzar un mayor nivel educativo (Rodríguez, 2008: 16).

Esta perspectiva es relevante para estudiar la relación entre migración y educación en el contexto de Haití. Permite explicar la migración rural-urbana así como la migración interurbana o principalmente la migración urbana hacia la capital del país. En la zona rural haitiana, el mayor nivel escolar que se ofrece a una persona es la primaria. Después de terminar este ciclo escolar, los alumnos tienen que migrar en la ciudad para continuar en el nivel secundario. La situación es mucho más complicada en algunas zonas rurales que no cuentan con ninguna infraestructura educativa. Respecto a la migración interurbana, todos los centros universitarios se concentran en Puerto Príncipe; lo que implica que los alumnos egresados de la escuela secundaria tienen que migrar hacia la capital para sus estudios universitarios. Todas estas consideraciones permiten afirmar que la distribución desigual de las infraestructuras educativas a lo largo del territorio es un factor explicativo de la migración interna en Haití.

2.2.2. El empleo urbano: otro factor de atracción de la ciudad

Por lo general, los incentivos laborales constituyen uno de los principales motivos de los movimientos migratorios. La gente migra por falta de posibilidades de empleo o por el bajo nivel de ingreso. En este caso, las grandes ciudades tienden a ejercer una fuerza de atracción sobre la población rural y otras ciudades de bajo crecimiento económico. En este contexto, se dedica esta subsección a estudiar el mercado laboral urbano como un factor de atracción de la población rural. Según Hernández Sánchez (2011:32), el trabajo es el aspecto más relevante en la vida de los inmigrantes ya que es el motivo principal que propició la salida de su lugar de origen.

Por su parte, Jürgen Weller señala que el bienestar material de una población se basa en su capacidad y su oportunidad laboral. Sin embargo, en muchos países latinoamericanos, añade el autor, un elevado porcentaje de población en edad de trabajar no cuenta con una inserción laboral productiva que lo permite alcanzar el dicho nivel; además no existe una red de protección social que cumple con este objetivo. En efecto, las oportunidades de la inserción laboral son distribuidas de manera desigual y hay grupos de la población cuya inserción productiva se ve obstaculizada estructuralmente (Weller, 2009: 5).

Weller menciona tres componentes claves que pueden facilitar una inserción laboral exitosa; se trata de capital humano (una educación y capacitación de buena calidad), capital social (la integración en redes sociales relevantes) y capital cultural (el manejo de los códigos establecidos por la cultura dominante). Sin embargo, la desigualdad en el acceso de los jóvenes y las mujeres de bajo nivel educativo a estos tipos de capital, determina las diferencias en el acceso a las oportunidades de inserción laboral inicial y trayectorias ascendentes posteriores (Weller, 2009: 11).

Según Chávez, el tamaño y la diversificación del mercado de productos y de mano de obra, así como las exigencias y oportunidades que ese mercado ofrece para la ocupación de los trabajadores son algunas condicionantes del tipo de migrantes que se dirigen a cada región (Chávez, 1999: 159). La autora indica que la economía de México muestra un dominio de las actividades del sector terciario, por lo que la población ocupada se concentra en el sector de servicios y el comercio (Chávez, 1999: 181). Philippe Antoine *et al.* (1995: 8), enfatizan la inserción socioeconómica de los migrantes en la ciudad como un proceso. Definen la inserción socioeconómica de los migrantes a partir de tres componentes que son: el acceso a la vivienda, el acceso al trabajo y la constitución de hogar. Según Philippe *et al.*, la búsqueda de trabajo es la principal preocupación de los migrantes una vez llegados en su lugar de destino.

Jorge Balán *et al.* (1977), por su parte, estudian la migración en relación con la industrialización y la estructura ocupacional. La movilidad ocupacional y el proceso de estratificación se derivan de los lazos que tienen con las transformaciones estructurales básicas en una sociedad que está pasando por el proceso de la industrialización. Los autores plantean los vínculos entre industrialización, migración rural-urbana y urbanización. El proceso de la industrialización causa que un gran número de personas abandonen su lugar de nacimiento en las zonas rurales para establecerse en los centros urbanos. Esta transferencia de población da por resultado una ascensión del nivel de urbanización de un país. A su vez, comentan los autores, la urbanización está relacionada con la industrialización, ya no se sabe de ningún caso de industrialización en gran escala que se lleve a cabo sin ir acompañada por un incremento en la urbanización (Balán *et al.*, 1977: 25). Según Balán *et al.* “un campo clave en la vinculación de la industrialización, la urbanización y la migración es la absorción de los emigrantes a la fuerza de trabajo en las ciudades” (Balán *et al.*, 1977: 27).

En el contexto de los países en desarrollo, la migración rural-urbana particularmente la migración rural-metropolitana tiene un significado especial, no solo por su importancia numérica sino también por su papel crucial al efectuar la transición de una sociedad agraria a una sociedad industrial (Balán, 1977: 28). Algunos inmigrantes no tienen la habilidad para

manejar las innovaciones tecnológicas que requiere la industrialización. Entonces, “la nueva industrialización crea una mayor demanda de trabajadores calificados, técnicos y otros que requieren niveles de preparación relativamente altos” (1977: 32). La industrialización ha producido la marginalización de una gran parte de la fuerza de trabajo en la América Latina en el sentido de que todo no puede cumplir con el grado de competencia que requiere la burocracia de la industria.

La industria importa no solamente la tecnología, sino también normas y características de organización aplicables a la fuerza de trabajo. Señalan Balán *et al*, que existe una brecha considerable entre los trabajadores integrados en la industria moderna y los trabajadores marginales (1977: 35). Según los autores: “Los inmigrantes que llegan de zona urbana, supuestamente tendrán menos dificultades en adaptarse al ambiente de una gran ciudad que los inmigrantes de origen rural” (Balán, 1977: 28). Al analizar las condiciones ocupacionales de los inmigrantes de Monterrey, Balán *et al.*, señalan: “las posiciones ocupacionales difieren enormemente entre las zonas rurales y las urbanas” (1977: 47).

En cuanto a Lourdes Arizpe (1985), aborda el fenómeno de la migración rural-urbana de México en el mismo sentido que Balán. Según la autora, el éxodo rural está estrechamente relacionado con la industrialización capitalista que transforma la economía campesina en una economía de mercado y las políticas estatales que afectan al cambio social y económico (1985: 71). Debido a la industrialización capitalista, se produce la desaparición de las actividades de producción artesanal, de pequeño comercio y de los oficios u ocupaciones tradicionales. Pues, se trata de una destrucción de la economía campesina; los hogares campesinos empezaron a depender del ingreso asalariado mientras que no hay oportunidades locales de empleo asalariado (Arizpe, 1985: 25).

La emigración hacia las ciudades se presentaba como la mejor opción de los campesinos. Según la autora, el proceso de inserción en el mercado nacional ha creado una

sobrepoblación relativa que no puede emplearse en la localidad de origen (1985: 62). Por ello, desde fines de los sesentas ha habido, consistentemente, más migrantes y menos empleos en las ciudades. De ahí, añade la autora, la proliferación del subempleo, y el brote, de la noche a la mañana, de ciudades perdidas y de cinturones de miseria (Arizpe, 1985: 10).

Según Arizpe, la migración rural-urbana es una estrategia de las familias campesinas para sobrevivir y reproducirse frente a la presión económica del sector industrial capitalista (Arizpe, 1985: 27). Al analizar el éxodo rural a partir de la dinámica de la economía campesina, Arizpe señala que las formas de producción en el campo expulsan la población rural. Reconoce que todos los migrantes rurales no tienen la misma oportunidad de insertarse en la ciudad. Hay migrantes que se integran a una nueva dimensión del progreso (...) y con sus propios esfuerzos, ayudan a construir un nuevo tipo de sociedad urbanizada, regida por las relaciones capital-trabajo y por los avances tecnológicos. Pero, hay otros que pasan de la miseria del campo a una nueva miseria urbana, sin que su acceso a empleo, bienestar y servicios hayan aumentado un ápice. Eso se debe, según Arizpe, al hecho de que México escogió la vía de transformarse en un país industrial a partir de la sociedad agraria (Arizpe, 1985: 9).

En este apartado, se enfatiza el empleo urbano como otro factor de atracción de la población rural en la ciudad. Por lo general, las grandes ciudades metrópolis, sobre todo en los países en desarrollo, ofrecen mayores posibilidades de trabajo. Las necesidades laborales y la diferencia de ingreso pueden ser los motivos de la migración de la población activa. Muchos autores (Balán, Arizpe, Rodríguez, etc.) están de acuerdo con el hecho de que la migración rural-urbana de los países latinoamericanos se relaciona estrechamente con el proceso de industrialización de la región que se inició desde los años cuarenta. La industrialización causa cambios en la economía campesina; lo que entraña la migración de la población rural en búsqueda de empleo en la ciudad. En cuanto a Haití, no es un país industrializado. Las maquiladoras establecidas en la zona metropolitana de Puerto Príncipe, atraen flujos de

inmigrantes que están buscando trabajo. La educación y las oportunidades de trabajo son los factores de atracción de los inmigrantes hacia la zona metropolitana de Puerto Príncipe.

2.2.3. Inserción laboral de los inmigrantes: el sector informal

La inserción de la población activa en el mercado laboral urbano queda un gran desafío. El caso de los inmigrantes merece una atención particular. La afluencia de la población en la ciudad incrementa la demanda laboral en el destino. El problema de inserción ocupacional de los inmigrantes resulta al hecho de que el mercado laboral formal de las ciudades no puede absorber la fuerza de trabajo disponible. Los empleos informales se desarrollan para compensar la deficiencia del mercado moderno. Esta subsección se dedica a reflexionar sobre el sector informal como la esfera de la inserción laboral de los inmigrantes. Se enfatiza las características y el grado de vulnerabilidad que presenta este sector de actividad económica que es cada vez más importante en los países en desarrollo.

El sector informal se considera como la esfera de la inserción ocupacional de los migrantes que no pueden integrarse en el mercado laboral formal debido a la limitación del sector moderno y la falta de calificación por parte de los recién inmigrantes (Roubaud, 1995; Carrillo, 2009). Una de las hipótesis básicas de Roubaud respecto a la dinámica del sector informal urbano es “el estrecho vínculo que existe entre la migración hacia las grandes ciudades metropolitanas de los países en desarrollo y la inserción de esa mano de obra nueva en los estratos marginales del mercado de trabajo en la ciudad” (Roubaud, 1995: 168).

El autor señala que el sector informal es el refugio predilecto de los migrantes, en su mayoría de origen rural, que huyen de las condiciones precarias de vida y de supervivencia en el campo. Atraídos por las luces de la ciudad, pero sin formación necesaria, esos desarraigados tropiezan desde su llegada con la imposibilidad de emplearse en el sector moderno de la economía. De esa suerte, se verán obligados a ocupar trabajos de lo que sea, autoempleándose

como ambulantes, en las actividades más miserables (Roubaud, 1995: 168-169). Plantea el sector informal como resultante de tres factores: 1) la escasa capacidad de absorción de la mano de obra por parte del sector moderno de la economía; 2) la dificultad de una gran parte de la población activa para sobrevivir en situación de desocupación abierta; 3) la nutrida afluencia de recién llegados al mercado de trabajo urbano (Roubaud, 1995: 192-193).

Por su parte, Carrillo (2009: 147) señala que la economía informal absorbe una cantidad considerable de mano de obra y desempeña un papel importante particularmente en la economía de los países en desarrollo; sin embargo, ante la diversidad de conceptos y actividades asociados a la informalidad, ésta se ha percibido como un sector de actividades comerciales y no comerciales donde desempeñan los pobres en las ciudades, también como actividades de pequeños empresarios que es necesario formalizar con ayuda de programas oficiales.

El autor concibe la economía informal como una economía no regulada donde los productos son legales pero la comercialización no es regulada ni registrada institucionalmente (Carrillo, 2009:148). Este sector de actividad tiene varios nombres tales: economía informal, no registrada, no estructurada. El punto común de todos éstos, es que se refieren a las actividades económicas que se realizan fuera del alcance de las regulaciones públicas, al margen de la contabilidad nacional y del registro institucional, incluyendo el censo económico informativo (Carrillo, 2009: 149; Philippe, 1995: 110). Sin embargo, Philippe señala que el término economía no registrada es menos peyorativo que los demás términos. Por ello, conviene más para designar este sector de actividad económica.

Roubaud plantea una revisión crítica de las diferentes terminologías utilizadas para designar el sector informal. El autor señala que la economía subterránea y el sector informal son dos lógicas distintas. Son dos temáticas confundidas con demasiada frecuencia pero no son equivalentes, en su opinión. Sin embargo, reconoce que hacen parte de la economía no

registrada. El autor habla de la cacofonía lexical que impera en el campo de los estudios sobre el sector informal (Roubaud, 1995: 52).

Hay que señalar que esta investigación no tiene como motivo de plantear un debate sobre los matices lexicales o terminológicos de la economía informal. Se interesa en analizar las desventajas que presenta este sector en comparación al sector formal. Por ello, no se va a permanecer en este debate. El sector informal se refiere a las actividades económicas que se escapan a las normas o a los códigos fiscales establecidos por la sociedad donde se realizan estas actividades.

Carrillo plantea un conjunto de criterios que permiten caracterizar la economía informal. Ellos son los siguientes: a) transacciones no registradas o no reguladas que realizan las empresas privadas, cualquier sea su tamaño; 2) individuos ocupados en cualquier tipo de empresas u organización empresadora que se encuentran al margen de la seguridad social de los trabajadores; 3) unidades económicas privadas que operan al margen de la regulación institucional; por ejemplo, los autoempleados (Carrillo, 2009:150). Señala que en el sector informal, los trabajadores desempeñan en las condiciones laborales precarias y vulnerables (inestabilidad y riesgos laborales, falta de promoción, bajo nivel de ingresos, ninguna seguridad social). Es un sector socialmente desprotegido. La existencia de este sector se vincula con los desequilibrios en el mercado laboral, es decir la capacidad limitada del sector formal de generar empleos.

Según Weller, en circunstancias de altos niveles de pobreza y ausencia de redes de protección social, el hecho de que una persona trabaja no implica que no esté vulnerable. Afirma el autor:

“el análisis de la inserción laboral muestra que ciertas categorías de ocupación, a saber el trabajo por cuenta propia (no profesional o técnico), el trabajo familiar no remunerado, el servicio doméstico y el

trabajo asalariado en una microempresa, muestran consistentemente indicadores de inserción desfavorables en comparación con otras categorías” (Weller, 2009: 8).

La calidad de los empleos es una variable clave en la que Roubaud (1995: 138-139) enfatiza para analizar las condiciones laborales de la población activa de México. La calidad de los empleos se refiere a los ingresos y las prestaciones (cobertura social, vacaciones pagadas, primas anuales, etcétera) que tienen los trabajadores. Señala que dentro de la estrategia de asignación de su tiempo de trabajo, una persona toma también en cuenta el ingreso monetario que le procure su empleo. La elección de un trabajo está condicionada por el conjunto de beneficios que se pueden obtener de él, en primer lugar con la remuneración directa y las prestaciones (Roubaud, 1995: 141). Respecto a este aspecto, cabe señalar que mucha gente no se puede dar el lujo de escoger empleo. Se ve obligada a aceptar lo que encuentra, ya que no hay suficiente de trabajo para la fuerza laboral disponible.

En el caso de Haití, la población en edad laboral crece a un ritmo más acelerado que el crecimiento económico. Lo que no permite el equilibrio entre la oferta y la demanda laboral en el mercado formal. Por ello, se encuentra cada vez más personas que se desempeñan en las actividades informales. En Haití, los trabajadores en la agricultura y la pesca no tienen seguro social. La gente que se dedica a las actividades comerciales, los artesanos, el personal de servicio doméstico, etcétera, se encuentran en las mismas condiciones de vulnerabilidad laboral. El sistema de seguro social del país toma en cuenta solamente los trabajadores de la administración pública y aquellos que se encuentran en la administración privada formal en la zona urbana (es decir empresas privadas que se registran en el sistema fiscal nacional). En esta investigación, se va a considerar el sector informal como enfoque que permite analizar la vulnerabilidad de las condiciones de inserción laboral de los inmigrantes en la zona metropolitana de Puerto Príncipe.

2.3. Importancia de las redes familiares y sociales en los movimientos migratorios

Las redes sociales y familiares tienen un papel clave en la dinámica migratoria. Las investigaciones recientes en Ciencias Sociales han señalado la importancia de las redes sociales en el sostenimiento de los flujos a pesar del contexto macroeconómico de los países de origen y de destino (Gilbert Brenes, 2006: 347). Por lo general, los migrantes eligen un destino donde pueden contar con el apoyo de sus familias o sus amigos ya establecidos. Las redes constituyen uno de los principales mecanismos que facilitan los movimientos migratorios. Por ello, esta sección se dedica a discutir la importancia de las redes familiares y sociales en los desplazamientos masivos de la población. Por medio de este enfoque teórico, se trata de explicar los mecanismos que facilitan la migración interna de la población haitiana hacia la zona metropolitana de Puerto Príncipe.

Maritza Caicedo Riascos¹⁷ (2004: 38) señala que no se puede negar la importancia de la teoría de las redes sociales en el análisis de la inserción laboral de los inmigrantes en los últimos tiempos, dado que trabajos recientes han mostrado que las redes sociales o el capital social que tenga el inmigrante en el lugar de destino es un factor de crucial importancia en la determinación de la calidad del empleo que pueda conseguir.

Según Izcara Palacios, la eclosión de relaciones interpersonales que ligan al emigrante con las personas residentes en las comunidades locales conduce a una reproducción de los procesos migratorios en unos mismos grupos sociales ligados por lazos de parentesco y amistad (Izcara, 2010: 246). Eso significa que una vez que la emigración tiene lugar, ésta se reproduce en una comunidad a partir de conexiones entre los individuos basadas en parentesco, paisanaje y amistad. González Ollino y Rodríguez Vignoli señalan que las redes son establecidas por los primeros emigrantes cuyo destino es circunstancial. Sin embargo, una vez consolidados los lazos entre los que partieron y los que quedaron, el peso de la decisión inicial sigue operando por los sesgos de información y las facilidades que entraña para los

¹⁷Aunque la autora no usa esta teoría como un referente teórico principal en su trabajo de tesis de maestría.

potenciales migrantes el traslado al destino donde ésta la red. Así, la red no solo actúa como incentivo para la migración, sino que desempeña un papel clave en la dirección del flujo (González Ollino y Rodríguez, 2006: 370). En cuanto a Douglas Massey *et al* (1991: 171), afirman:

“las redes sociales en torno a la migración consisten en lazos que vinculan comunidades remitentes y puntos específicos de destino en las sociedades receptoras; estos nexos unen a los emigrantes y no emigrantes dentro de un entramado de relaciones sociales complementarias y de relaciones interpersonales que se sostienen gracias a un conjunto informal de expectativas recíprocas y de conductas prescritas”.

Las redes se perpetúan a través de los lazos de parentesco, amistad y paisanaje y se refuerzan con la interacción regular en agrupaciones sociales (Massey *et al*, 1991: 173-174). Por su parte, Joaquín R. Valverde señala que “las redes migratorias están formadas por parientes, amigos y paisanaje y constituyen en su esencia un mecanismo social a través del cual se canaliza la información y se minimizan los riesgos inherentes a toda aventura migratoria” (Valverde, 2002: 15). Hernández Sánchez comenta que la expansión de las redes contribuye a incrementar y a mantener los flujos migratorios. Señala el autor, a medida que las redes se expanden y los costos y riesgos de la migración se disminuyen, el flujo se hace menos selectivo en términos socioeconómicos y más representativos de la comunidad y la sociedad emisora (Hernández, 2011: 14).

Al analizar la migración rural-urbana en el caso de Senegal, Philippe Antoine *et al.* (1995: 22) plantean que los procesos migratorios tienen su origen a menudo en las tradiciones de movilidad de la comunidad que se remontan a varias generaciones. Añaden los autores que los migrantes dejan a los miembros de su familia o su comunidad en la zona rural para encontrarse con otros ya establecidos en las ciudades. Las redes sociales y familiares son los mecanismos que facilitan la migración y la inserción de los migrantes en el lugar de destino.

Por su parte, Pajares enfatiza también el papel de las redes en los procesos migratorios y la integración socio-laboral de los inmigrantes. Las redes sociales ayudan a decidir el lugar de destino y la forma de llegar a este lugar. Según el autor, las redes favorecen la continuidad de los flujos migratorios y juegan un papel muy importante en la inserción de los migrantes en el mercado laboral. Es un componente imprescindible para acceder al trabajo (Pajares, 2006: 19-20). Lo primero que aportan las redes sociales es la información sobre los canales y las formas de emigrar, las posibilidades de trabajo. Luego, sirven en el lugar de destino como instancia de apoyo o ayuda tanto para la acomodación durante los primeros días como para encontrar trabajo (Rodríguez, 2004: 25; Pajares, 2006).

Mario Pérez Monterosas (2010: 21), Gilbert Brenes (2006: 348-349), Javier Ávila Molero (2011: 42) consideran las redes sociales como una forma de capital social que permite los migrantes acceder a los recursos sociales y económicos. Pérez Monterosas señala que los contactos personales con amigos, parientes y paisanos facilitan al migrante el acceso al trabajo, hospedaje y ayuda financiera en el lugar de destino. A través de las redes, circulan importantes recursos sociales y económicos que permiten a los inmigrantes reducir los riesgos y costos de la migración (Pérez, 2010:12).

La teoría de las redes familiares y sociales permite entender los desplazamientos de las poblaciones basándose en el apoyo que aprovechan los migrantes desde su lugar de origen hasta su llegada y su inserción en el lugar de destino. Generalmente, las personas que tienen la intención de migrar tienen que hacer una cierta preparación antes de moverse. A través de las redes familiares o sociales, los migrantes obtienen las informaciones necesarias que les permiten planificar los desplazamientos. En la planificación de la migración se incluyen las informaciones sobre el lugar de destino, los costos de viaje o presupuestos, el momento más apropiado para migrar; y eventualmente, las actividades económicas que los inmigrantes pueden desarrollar en el lugar de destino para su sobrevivencia. Sin embargo, aunque esta teoría permita entender la estrategia utilizada por los migrantes para salir de su lugar de origen, pero no permite explicar los determinantes de la migración. La teoría de redes sociales

deja de fuera los factores asociados a la migración mientras que el fenómeno migratorio no es aislado de los procesos sociales económicos, políticos, culturales, etcétera.

En resumen de esta parte teórica, los estudios revisados hasta ahí permiten concluir que la migración interna es un fenómeno estrechamente relacionado con el proceso de desarrollo socioeconómico de un país. La distribución desigual de los recursos y servicios de un país explica la concentración demográfica en algunas regiones mientras que otras se consideran como lugares de rechazo de población. Al considerar el caso de Haití, la migración interna hacia la zona metropolitana de Puerto Príncipe está relacionada con las desigualdades socioeconómicas entre las distintas regiones del país. Estas disparidades territoriales resultan de un proceso de desarrollo desigual en el país. La deficiencia de infraestructuras educativas en algunas partes impacta en la migración interna en Haití. Además, dada la falta de oportunidades laborales en las zonas rurales y urbanas descuidadas, el mercado urbano metropolitano es cada vez más atractivo. Lo que explica los desplazamientos masivos de la población hacia la capital del país. Cabe señalar que la afluencia de la población rural hacia las ciudades no se debe al efecto de la industrialización, ya que Haití no es un país industrializado.

Estos desplazamientos ocasionan, a su vez, el incremento de la fuerza laboral en el destino. De ahí, surgen las dificultades de los inmigrantes a insertarse en el mercado laboral formal de la capital. El sector informal se desarrolla como una estrategia para compensar los desequilibrios entre la oferta y la demanda de trabajo en Haití. Sin embargo, como lo plantean los autores, la gente que se dedica a este sector de actividad, está desempeñando en situación de alto grado de vulnerabilidad laboral (sin seguro social, sin pensión, etc.).

En este trabajo de tesis, se enfatiza también la importancia de las redes familiares y sociales en la dinámica migratoria. Son los mecanismos que permiten los movimientos migratorios. Las redes sirven también para facilitar la inserción de los recién llegados sobre todo para conseguir un trabajo. Por ello, algunos autores consideran las redes como una forma

de capital social. Las redes proporcionan a los migrantes información y otros recursos que permiten sus desplazamientos; sirven también como una instancia de apoyo o ayuda en el destino. En este sentido, la teoría de las redes sociales se utilizará en esta investigación para explicar la estrategia que posibilita la dinámica migratoria interna de la población haitiana hacia la zona metropolitana de Puerto Príncipe.

Este enfoque teórico es muy relevante en el contexto haitiano. La gente se acostumbra a la práctica de la familia ampliada; esta práctica es muy dominante en Haití. Los vínculos familiares y sociales tienen un papel importante en la migración interna de la población haitiana hacia la capital. Antes de migrar, la persona trata de establecer contactos con una familia o un amigo ya residente en la capital para asegurarse de su hospedaje durante los primeros días de la estancia.

2.4. Marco metodológico de la investigación

Esta sección del capítulo tiene como objetivo de plantear el marco metodológico de la investigación. Está estructurada con cinco subsecciones: la primera se refiere a la fuente de información para el análisis empírico y el procedimiento utilizado para determinar el muestreo de la encuesta. La segunda indica la técnica de selección de los hogares. La tercera se refiere a la descripción del cuestionario de la encuesta y la estrategia de análisis de los datos. La cuarta presenta la operacionalización de las variables. La última plantea una evaluación de la fuente de la información.

2.4.1. Fuente de información para el análisis empírico

La fuente de información que se utilizará para el análisis empírico es una encuesta realizada por *Haiti Data Services* con el apoyo financiero del Fondo de las Naciones Unidas

para la Población. Esta encuesta se llevó a cabo en la zona metropolitana de Puerto Príncipe en septiembre de 2010. El área metropolitana de Puerto Príncipe es una aglomeración urbana compuesta de 6 ciudades (Puerto Príncipe, *Carrefour*, *Delmas*, *Petion-Ville*, *Cité Soleil* y *Tabarre*). Los encuestados son los residentes de esta aglomeración urbana. Se los entrevistaron en los hogares mientras que los hogares se seleccionaron en los sitios de alojamiento¹⁸ temporal y las secciones de enumeración¹⁹ (SDE).

La encuesta tiene como objetivos de conocer los perfiles sociodemográficos y económicos de los individuos que se encuentran en las residencias tradicionales y los sitios de alojamiento, después del terremoto; plantear un panorama de la migración interna de la población haitiana hacia la zona metropolitana de Puerto Príncipe. Identificar las causas de la migración (factores de repulsión del lugar de salida y los de atracción en el destino). Conocer la percepción de los inmigrantes a propósito de su situación actual.

La muestra de la encuesta se constituye de 2,500 hogares seleccionados en los sitios de alojamiento temporal y las secciones de enumeración. Esta muestra se distribuye entre las seis ciudades de la zona metropolitana de Puerto Príncipe. Se seleccionaron 20 hogares en cada Sección de Enumeración y cada sitio de alojamiento. Sin embargo, el número de sitios de alojamiento y de SDE tomado en cada ciudad se relaciona con la proporción de la ciudad respecto a la población total de la zona metropolitana de Puerto Príncipe basándose en la estimación del Instituto Haitiano de Estadística y de Informática en 2009. Se estima a 15 por ciento, la población que vive en sitios de alojamiento. Por ello, las secciones de enumeración representan 85 por ciento de la muestra. Así, se levantaron las informaciones en 106 Secciones de enumeración y 19 sitios de alojamiento temporal en la zona metropolitana de Puerto Príncipe. El cuadro 2.1 proporciona detalles sobre el muestreo de la encuesta.

¹⁸Dado que después del terremoto de 12 de enero del año de 2010, muchas personas quedaron sin vivienda y viven en los sitios de alojamiento temporal, las personas encuestadas se encontraron en las Secciones de Enumeración y los sitios de alojamiento temporal.

¹⁹La Sección de Enumeración es un espacio geográfico que se define por el Instituto Haitiano de Estadística y de informática. Este espacio indica el área de intervención del entrevistador. En los censos de población y de vivienda o en las encuestas, cada enumerador se encarga de una SDE para el levantamiento de las informaciones. Una SDE puede contener un mínimo de 100 hogares y un máximo de 200.

En este cuadro, la columna (1) corresponde a la estimación de Instituto Haitiano de Estadística para la zona metropolitana de Puerto Príncipe. La columna (2) es la proporción de cada ciudad de esta aglomeración urbana. El número de hogares a seleccionar en cada ciudad se calcula al multiplicar el total de hogares de la muestra (2500) por la proporción que representa la ciudad respecto a la población del área metropolitana. El total de sitios de alojamiento y secciones de enumeración por ciudad, se determina al dividir el número de hogar a seleccionar en la ciudad entre 20. Por cada ciudad, se entrevista 85 por ciento de los hogares en las secciones de enumeración y el resto en los sitios de alojamiento.

Tabla 2.1: Distribución de la muestra entre las ciudades de la zona metropolitana de Puerto Príncipe

Ciudad	Población estimada en 2009 por IHSI (1)	% de población de la zona metropolitana de Puerto Príncipe (2)	Número de hogar a encuestar (3)= (2)*(2500/100)	Total sitios de alojamiento y SDE(4)=(3)/20	Total SDE(5)=(4)*(0.85)	Sitios de hospedaje (6)=(4)-(5)
Puerto Príncipe	875978	38.1	954	48	41	7
Delmas	359451	15.7	391	20	17	3
Carrefour	430250	18.7	469	23	19	4
Petion-Ville	271175	11.8	295	15	13	2
Cité Soleil	241055	10.5	262	13	11	2
Tabarre	118477	5.2	129	6	5	1
Total	2296386	100	2500	125	106	19

Fuente: documento de la metodología de la encuesta sobre la migración interna en Haití, 2010

2.4.2. Elección de los sitios de alojamiento, de las secciones enumeración y los hogares

La Organización Internacional para la Migración proporciona a *Haiti data Services* (la empresa haitiana que encarga de realizar la encuesta) la lista de los sitios de alojamiento

temporal en la zona metropolitana de Puerto Príncipe. A partir de esta lista, se agruparan los sitios de alojamiento por ciudad y se asigna un número a cada uno. Se toma de manera aleatoria una cantidad equivalente al número de sitios a considerar por la ciudad. Los sitios correspondientes a los números escogidos hacen parte de la muestra. En cuanto a las secciones de enumeración (SDE), el Instituto Haitiano de Estadística tiene una lista disponible por cada municipio y ciudad del país. A partir de la lista, se selecciona de manera aleatoria el número de SDE de la muestra por cada ciudad de la zona metropolitana de Puerto Príncipe. En el caso de los hogares, los encuestadores seleccionan 20 hogares en cada sitio de alojamiento y cada sección de enumeración. Se considera como intervalo un número que se obtiene al dividir el total de hogares del sitio de alojamiento o de la SDE entre 20.

2.4.3. Descripción del cuestionario de la encuesta y la estrategia de análisis de los datos

El cuestionario de la encuesta está compuesto de siete secciones: 1) la ubicación o localización geográfica del hogar y del sitio de alojamiento (ciudad, dirección y número de personas del hogar); 2) las características individuales de los miembros del hogar (sexo, edad, lazos de parentesco con el jefe hogar, estado civil, religión); 3) las características educativas (nivel de estudio, frecuentación escolar antes y después del terremoto, tipo de escuela); 4) las características económicas (actividad, sector de actividad, profesión, apoyo recibido después del temblor); 5) la migración hacia la zona metropolitana de Puerto Príncipe (lugar de nacimiento, periodo de llegada en la capital, motivos de la migración, tránsito y decisión de la migración); 6) la migración después de 12 de enero de 2010 (residencia antes del temblor, desplazamientos después de 12 de enero, lugar de destino); 7) evaluación del encuestado de su situación actual.

La estrategia de análisis de los datos consiste primero en un estudio de los cambios entre las cohortes de inmigrantes en la capital tomando en cuenta el origen de los inmigrantes y los motivos de la migración. Luego, se plantea un análisis de las condiciones socioeconómicas actuales de los inmigrantes considerando tres determinantes: la zona de

origen (rural/urbana), la duración de su estancia en el área metropolitana de Puerto Príncipe y los vínculos familiares y sociales que facilitan los desplazamientos.

Al considerar el periodo de llegada de los inmigrantes en la zona metropolitana, se puede identificar diferentes cohortes de inmigrantes. La primera que llegó antes de 1986, la segunda entre febrero 1986 y 1994, y la tercera entre el periodo 1995-2004. La más reciente llegó entre 2005-2010. Los análisis comparativos se enfocaran en estos periodos. Cada uno coincide con algunos eventos sociopolíticos y desastres naturales que pueden incidir en la migración de la población tanto al nivel interno como internacional.

Como se señala ya en el trabajo (referencia al panorama histórico de Haití), antes febrero el país fue dominado por la dictadura de Duvalier durante 3 décadas (1957 hasta 7 febrero de 1986). El periodo 1986-1994 se caracterizó por la inestabilidad política, la represión militar y regreso de Aristide en el poder en octubre de 1994. El periodo 1995-2004 está marcado por los desastres naturales, movimientos contra el presidente Aristide y su segundo asilado en el año de 2004.

2.4.4. Operacionalización de los conceptos y las variables

Tabla 2.2: Operacionalización de los conceptos y las variables

Conceptos	Variables	Dimensiones	Indicadores	
Migración interna	Duración de residencia	periodo de llegada	Antes 1986; 1986-1994; 1995-2004	
	Zona de origen	Zona de origen	Rural; Urbana	
	Región natal	Región natal	Oeste; Sur; Sureste; bloque Norte; Transversal; Ex-Grand-Anse	
	motivos de la migración	Razones de salida del origen		No hay trabajo; No hay escuela; Familia dejó; Otros
		Razones de entrada en el destino		Busca trabajo; Escuela; Presencia de familia; Otros
	Papeles de las redes	parentesco en el hogar		Relación con el jefe de hogar
Influencia en la decisión de migrar			Personal; Familia; Amigos	
Inserción socioeconómica	sector de actividad	Sector de actividad	Formal; Informal	
	Evaluación de la situación actual	Comparación de la situación actual a la anterior	Mejor; Peor; Misma; No sabe	
Perfiles sociodemográficos	Sexo	Sexo	Hombre; Mujer	
	Edad	Edad	15-29 años; 30-44; 45-64; 65 y más	
	Estado civil	Estado civil	Soltero; Casado; Unión libre; Divorciado/separado; Viudo	
	Escolaridad	Nivel de estudio	Ninguno; Bajo; Medio; Alto	

Fuente: Elaboración propia

2.4.5. Evaluación de la fuente de información empírica

El objetivo de esta sección es plantear una evaluación de la encuesta que se va a utilizar para el análisis empírico de la investigación. Esta evaluación toma en cuenta las ventajas y los inconvenientes que presenta la fuente de información. En términos de ventajas, la fuente proporciona datos recientes sobre la población de la zona metropolitana de Puerto Príncipe después del terremoto. Además, permite observar las variables de la migración interna hacia la capital del país. La fuente cuenta con información sobre 12,275 observaciones. Los encuestados son los residentes en la zona metropolitana de Puerto Príncipe. Los hombres representan 47.4 por ciento y las mujeres 52.6 por ciento del total de la población encuestada. El total de los inmigrantes encuestados es 4747; lo que representa 38.7 por ciento del total de las observaciones.

Las mujeres representan una mayor proporción respecto a los hombres en la encuesta. Al nivel nacional, el porcentaje de las mujeres es también ligeramente mayor. Las estimaciones del Instituto Haitiano de Estadística e Informática indican que los hombres representan 49.5 por ciento de la población total del país contra 50.5 por ciento de las mujeres en el año 2010 (IHSI: 2008).

La fuente de información presenta ciertas limitaciones o inconvenientes en el sentido de que no se trata de una encuesta de empleo. Por ello, no proporciona las informaciones suficientes que permiten analizar la inserción socioeconómica de los inmigrantes en la capital del país. Por ejemplo, el sector informal es predominante en la zona metropolitana de Puerto Príncipe; mientras que la fuente no permite observar las diferentes ramas de actividades de este sector. Tampoco, hay ninguna información a propósito de número de horas que trabajan los activos semanalmente o mensualmente.

Aunque se encuestaron los individuos en el hogar, la fuente no proporciona suficiente información sobre los hogares y las viviendas. No hay datos por ejemplo, sobre los equipamientos materiales y el número de habitaciones ocupadas por los miembros de los hogares. Eso permitiría tener una idea de la acomodación de la gente en el hogar ya que los datos de la dicha encuesta indican un promedio de cinco personas por hogar. Además, se encontraron en la base muchos casos inconsistentes que se deben a los errores de la captura. Se eliminan estos casos antes de procesar los datos para el análisis empírico de la presente investigación. Se encuentran también muchas preguntas que quedan sin respuesta. En el documento de la metodología de la dicha encuesta, se indica que eso se debe al hecho de que los informantes no podían proporcionar todas las informaciones sobre los miembros ausentes del hogar al momento de la entrevista. Se señalan también algunos errores por parte de los encuestadores.

A pesar de ciertas inconsistencias que presenta la fuente de información, sirve para llevar a cabo la investigación. No hay chance de conseguir otras a distancia, ya que las fuentes empíricas no se comparten en Haití. Pues, se requiere un trabajo de limpieza de la base antes de su uso para cumplir con los objetivos.

CAPÍTULO III: PERFILES SOCIODEMOGRÁFICOS DE LA POBLACIÓN DE LA ZONA METROPOLITANA DE PUERTO PRÍNCIPE Y DE LOS INMIGRANTES

La zona metropolitana de Puerto Príncipe es una aglomeración urbana ubicada en el departamento de Oeste. Su superficie es 152.02 km² con una población total de 2,296,386 habitantes. Lo que corresponde a una densidad demográfica de 15,106 personas/km². Esta densidad es muy alta en comparación al nivel nacional que es 373 personas/km² (IHSI, 2009). Como ya se señala, la fuente de información empírica es una encuesta que se llevó a cabo por Haití Data Services con el financiamiento del Fondo de las Naciones Unidas para la Población. Con base en los datos de la dicha encuesta se va plantear una descripción de los perfiles sociodemográficos de la población de esta área urbana de Haití y de los inmigrantes. Este capítulo se divide en tres apartados; el primero enfatiza los efectos sociodemográficos del terremoto de 2010 en el país, principalmente la capital haitiana. El segundo se refiere a una descripción empírica de la población de la zona metropolitana de Puerto Príncipe basándose en la encuesta. El tercero apartado se dedica a estudiar el lugar de origen de los inmigrantes de la capital haitiana.

3.1. La zona metropolitana de Puerto Príncipe: una población afectada por el terremoto de 12 de enero de 2010

El 12 de enero de 2010, Haití fue golpeado por un terremoto de magnitud 7.3 (en la escala de Richter). Es el evento natural lo más desastroso que afecta el país durante más de dos siglos de su existencia como nación. El Oeste y Sureste eran las regiones que recibieron daños más graves. *Léogane* (en la región Oeste), la ciudad donde se ubicó el epicentro, se destruyó a 80 por ciento²⁰. La zona metropolitana de Puerto Príncipe recibió también daños muy graves. Así, el temblor afecta no solo la parte más poblada de Haití, sino también el centro económico y administrativo del país. Los daños se registraron en todos los grupos sociales (hombres y

²⁰Datos proporcionados por un informe publicado por el gobierno haitiano bajo el título: Evaluación de los daños, pérdidas, necesidades generales y sectoriales (2010:9)

mujeres, ricos, pobres, nativos, migrantes, alumnos, estudiantes, investigadores, funcionarios de la administración pública y privada, etc.).

Según el informe del gobierno publicado tres meses después de la tragedia de 12 de enero 2010 (informe de evaluación ya citado 2010: 9), se estimaron a más de 220 miles personas los muertos y a 300 miles los heridos, al nivel nacional. Además, 500 miles personas dejaron la zona metropolitana de Puerto Príncipe; lo que significa que el temblor causó la salidade 21.8 por ciento de la población de esta aglomeración urbana. Se indica también en el informe que 1.3 millones personas se encontraron en casa de campaña.

En cuanto a los daños en las infraestructuras, se destruyeron 105 miles viviendas y 208 miles otras estuvieron gravemente dañadas. Se desaparecieron el palacio del gobierno, el palacio legislativo, el de la justicia y casi todos los edificios de la administración pública. Se registraron también una destrucción masiva en la administración privada. Las escuelas, los hospitales y otras infraestructuras básicas recibieron daños mayores. Algunas personas regresaron a otras ciudades por razones de escuela ya que en la capital, las escuelas se tardaron mucho antes de reabrir.

Por miedo que provocaron las réplicas, muchas personas (las que pudieron viajar) se desplazaron también hacia otros países. Hasta la fecha, no hay cifras disponibles a propósito de cuantas de ellas que han regresado en Haití. Cabe señalar también la falta de datos disponibles sobre la población haitiana después del temblor. Hasta ahora, hay ningún conteo ni censo de población que se realiza en el país para proporcionar cifras más recientes sobre la población total del país. Con base en las estimaciones del Instituto Haitiano de Estadística (IHSI, 2008), la población total del país en 2010 sería 10.08 millones de personas. De hecho, el terremoto causa cambios en el tamaño y la estructura de la población. Estos cambios no se conocen por falta de datos actualizados sobre la población total del país.

Además, el temblor genera una nueva categoría demográfica en Haití. Se trata de los miles de personas que fueron amputadas de sus pies y/o sus brazos. Es necesario de identificarlas y tener una idea de los perfiles sociodemográficos de estas personas con necesidades especiales. Eso permite al Estado haitiano de definir, en el marco de sus políticas públicas, una mejor estrategia de integración de esta categoría de población en la sociedad haitiana. Cabe señalar que la encuesta que se utiliza en la presente investigación, se llevó a cabo nueve meses después del temblor. Entonces, las personas encuestadas son aquellas que se quedaron en la zona metropolitana después del desastre o/y las que regresaron en su destino después de haber dejado la capital temporalmente.

3.2. La población de la zona metropolitana de Puerto Príncipe y los inmigrantes

Para entender la situación de los inmigrantes en la zona metropolitana de Puerto Príncipe, es necesario conocer los perfiles sociodemográficos de la población total de esta aglomeración urbana. Por su importancia económica, política y administrativa, la zona metropolitana de Puerto Príncipe sigue siendo el principal destino de los flujos migratorios internos en Haití. En este sentido, se interesa en la descripción empírica de la población de esta parte más poblada del país. Así, este apartado del capítulo se dedica a esta tarea. La descripción demográfica que se plantea en esta sección toma en cuenta las variables siguientes: el sexo, la edad, la escolaridad, el estado civil y la relación de parentesco en el hogar.

3.2.1. El sexo y la estructura de edad de la población encuestada en la zona metropolitana de Puerto Príncipe y los inmigrantes

La población encuestada en la zona metropolitana de Puerto Príncipe presenta una estructura de edad muy joven. Con base en los datos de la encuesta, la edad media es 26 años y la edad mediana es 23 años. Los hombres son un poco más jóvenes que las mujeres ya que la

edad media y mediana de los hombres son respectivamente 25 años y 23 años. Mientras que por lado de las mujeres, son respectivamente 26 años y 24 años. La pirámide de población de la zona metropolitana de Puerto Príncipe permite observar con más detalle la estructura de edad por sexo de esta población. Está cerrada en la parte superior y la base es muy estrecha. Lo que evidencia una población con una gran proporción de inmigrantes. Se amplía un poco en los grupos 20-24 años. Una fuerte proporción de mujeres se concentra entre los grupos de 20 a 29 años de edad. La pirámide es mucho más ancha por lado de las mujeres, sobre todo en estos grupos de edades.

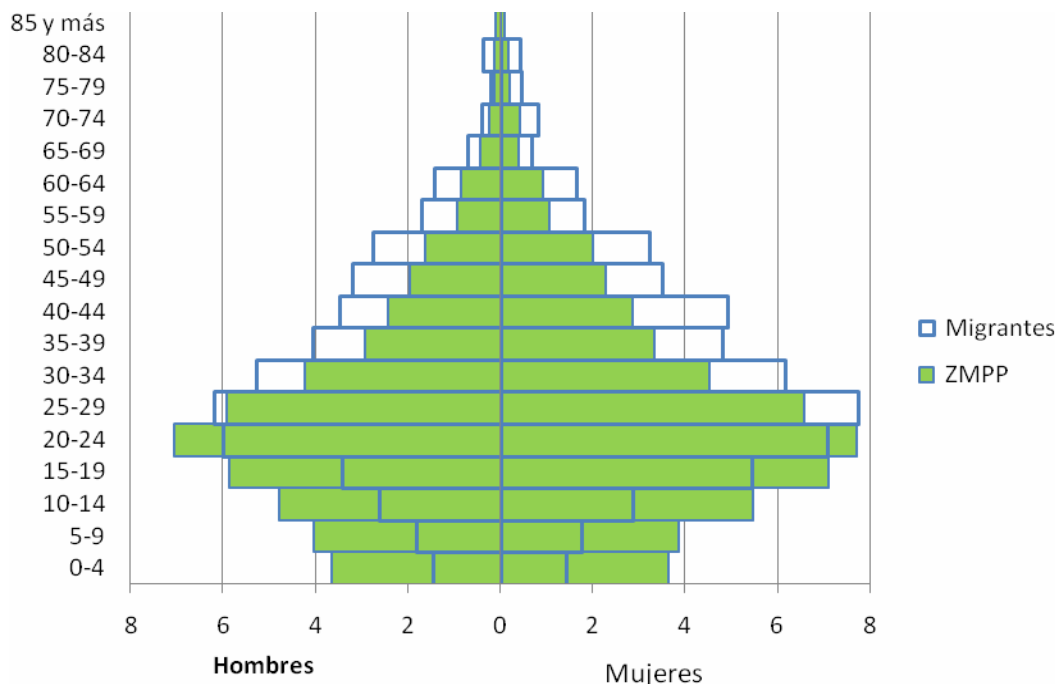
En cuanto a los inmigrantes, la distribución de esta población por sexo indica también una mayor proporción de mujeres (55.4 % de las mujeres contra 44.6 % de los hombres). La edad media y mediana son respectivamente 32.6 años de edad y 30 años. Respecto al sexo de los inmigrantes, la edad media y mediana son 32.5 años y 30 años respectivamente para los hombres; 32.7 años y 30 años respectivamente para las mujeres. La estructura de la edad es una variable importante para el estudio de una población dada, principalmente en esta investigación que se interesa en el análisis de la inserción socioeconómica de los inmigrantes.

La pirámide de población de los inmigrantes del área metropolitana de Puerto Príncipe muestra diferencia en la estructura de edad respecto a la población total de la capital. Está muy cerrada en la base y la parte superior. La población se concentra en las edades activas. Lo que indica la naturaleza laboral de los movimientos migratorios hacia la capital. Se observa una fuerte proporción de mujeres que se concentran en las edades 20-44 años. Eso explica el hecho de que la pirámide se jale al lado de las mujeres.

La pirámide de población de la zona metropolitana de Puerto Príncipe presenta diferencia en la estructura de edades respecto a la población total del país. Al nivel nacional, la pirámide está cerrada en la parte superior y ampliada en la base. Estos datos muestran con

suficiente evidencia que la zona metropolitana de Puerto Príncipe es un lugar de inmigración, y principalmente de la población en edad laboral.

Grafica 3.1: Pirámide de población de los inmigrantes y la población total encuestada en la zona metropolitana de Puerto Príncipe (en %)



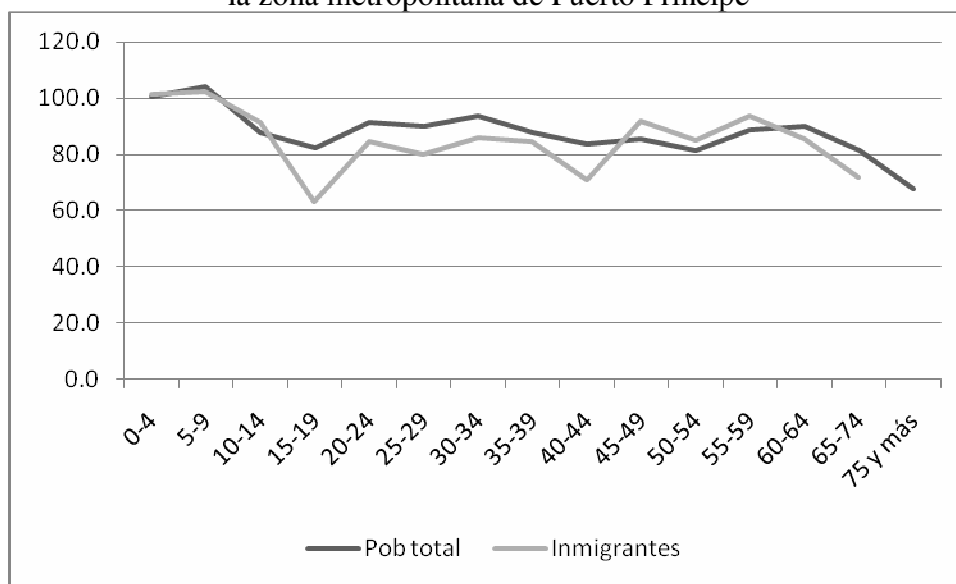
Fuente: Encuesta del Fondo de las Naciones Unidas para la Población/Haití Data Services, 2010

El índice de masculinidad es otro indicador que permite apreciar la distribución de una población por sexo. Por el conjunto de la población encuestada en la zona metropolitana de Puerto Príncipe, el índice de masculinidad es 89.7 hombres por cada cien mujeres. Mientras que por lado de los inmigrantes, los datos indican 82 hombres por cada cien mujeres. En la gráfica 3.2, se muestra el índice de masculinidad de los inmigrantes y la población del área metropolitana de Puerto Príncipe por grupos de edades. En los dos casos, el porcentaje de los hombres es mayor hasta los nueve años de edad. Las curvas se bajan entre los 10 hasta 19 años de edad. A partir de los 20 años de edad, la curva del índice de la población de la zona

metropolitana de Puerto Príncipe presenta una tendencia casi lineal; vuelve a bajar a partir de los 60 años y más. La duración de vida de las mujeres es mayor respecto a los hombres. Lo que puede explicar el descenso de las curvas en estas edades.

Además, el índice de masculinidad de los inmigrantes permite resaltar el peso de la migración femenina en los movimientos hacia la zona metropolitana de Puerto Príncipe. A partir de los 10 años de edad, la proporción de mujeres inmigrantes es mayor en todos los grupos de edades.

Gráfica 3.2: Índice de masculinidad de los inmigrantes y la población total encuestada en la zona metropolitana de Puerto Príncipe



Fuente: Encuesta del Fondo de las Naciones Unidas para la Población/Haití Data Services, 2010

Los resultados de la encuesta muestran un índice de dependencia demográfica muy bajo para la población encuestada en la zona metropolitana de Puerto Príncipe. Los datos indican que hay 38 personas dependientes por cada cien personas en edad activa. Ello se debe al hecho de que la zona metropolitana de Puerto Príncipe es un lugar de fuerte inmigración y los flujos de inmigrantes son principalmente, de naturaleza laboral. El índice de dependencia demográfica muestra una diferencia ligera respecto al sexo. La dependencia demográfica por

causa de juventud es también débil (véase la tabla 3.1).Pues, se trata de una población de jóvenes adultos.

En cuanto a los inmigrantes, el índice de dependencia demográfica es todavía más débil (19 inmigrantes dependientes por cada cien activos).Es lo que se espera ya que la gente migra en la capital para ocupar una actividad económica, aunque sea en la informalidad laboral. La dependencia demográfica por causa de juventud es 14 inmigrantes de menos de 15 años de edad por cada cien en edad laboral. Lo que evidencia el hecho de que los flujos hacia la zona metropolitana se constituyen de las personas en edad activa.

Cabe señalar que estos datos no representan la realidad al nivel nacional. Más de un tercio (36.5 %) de la población total del país tiene menos de 15 años de edad. Al nivel nacional, el índice de dependencia demográfica es 72 dependientes por cada cien personas en edad activa. Al considerar la dependencia demográfica por causa de juventud, los datos indican 63 jóvenes de menos de 15 años de edad por cada cien haitianos en edad laboral(IHSI, 2009: 15).

Tabla 3. 1: Índice de dependencia demográfica por sexo de la población total encuestada en la zona metropolitana de Puerto Príncipe y los inmigrantes.

Indicadores	Población total			inmigrantes		
	Hombre	Mujer	ambos sexos	Hombre	Mujer	ambos sexos
IDD	39.9	37.2	38.5	20.2	18.2	19.1
IDDJ	36.9	33.8	35.3	15.7	13.1	14.2

Fuente: Encuesta del Fondo de las Naciones Unidas para la Población/Haití Data Services, 2010

3.2.2. El nivel educativo de la población total de la zona metropolitana de Puerto Príncipe y de los inmigrantes

La escolaridad de los encuestados se mide por medio de la pregunta: “¿Cuál es el último grado probado a la escuela?”. Las distintas categorías de esta pregunta se recodifican en cuatro: ninguno nivel, nivel bajo (preescolar y los nueve años del ciclo fundamental), nivel medio (los tres años del nuevo secundario), nivel alto (licenciatura y más). El nivel educativo de la población encuestada en la zona metropolitana de Puerto Príncipe no es suficiente. Trece por ciento no tiene ninguno nivel educativo, 44 por ciento de la población se encuentra en el nivel bajo y 30 por ciento alcanza el nivel medio. En cambio, 8.9 por ciento se encuentra en nivel de licenciatura y más. La distribución por sexo no muestra gran diferencia entre los hombres y las mujeres. Solamente se observa una mayor proporción de hombres con licenciatura y más respecto a las mujeres (11.2 % de los hombres contra 6.9 % de las mujeres).

Eso significa que los problemas educativos afectan también la población de la capital haitiana. Mientras que es la parte del país que cuenta con más y mejores infraestructuras educativas. Hay que señalar que, en Haití, la escolarización es la carga exclusiva de los padres. La mayoría de las escuelas son privadas y los servicios educativos son muy costosos. La oportunidad de estudiar que se ofrece a una persona está determinada por las situaciones económicas de sus padres. Lo que explica el hecho de que una buena parte de la población no tiene acceso a los servicios educativos en Haití. El número de hijos de una familia es también un factor que puede posibilitar o dificultar la escolarización de una persona. Dado que los padres se encargan exclusivamente del costo de la escolarización de sus hijos, las familias con muchos hijos (generalmente las pobres) tienen más dificultades para financiar la educación de sus hijos. Por ello, muchas personas se ven obligadas a abandonar la escuela sin terminar el ciclo de estudio por falta de recursos financieros.

De igual manera como la población total, los inmigrantes son también poco escolarizados; 16.4 por ciento no tiene ninguno nivel educativo; 38.4 por ciento se encuentra

en el nivel bajo. Así, los inmigrantes que se encuentran en situación de ninguno nivel y de nivel bajo, suman más de la mitad (54.8 %) de la población objeto de estudio en esta investigación. En cambio, 33.8 por ciento en el nivel medio y 11.3 por ciento tiene el nivel de licenciatura y más (nivel alto).

La distribución de los inmigrantes por sexo y nivel educativo muestra una diferencia entre los hombres y las mujeres. Las mujeres son más afectadas por el problema educativo. El porcentaje de las mujeres que no tienen ninguno nivel educativo representa casi dos veces del de los hombres. Mientras que los hombres predominan en los niveles medio y alto con una mayor proporción (véase la tabla 3.2). Eso refleja las características del sistema educativo haitiano que no facilita la equidad de género en el acceso a la formación escolar. Los hombres son siempre más favorecidos respecto a las mujeres. La diferencia es más marcada en el nivel medio, de licenciatura y más.

Tabla 3.2: Distribución porcentual de los encuestados en la zona metropolitana de Puerto Príncipe por sexo y nivel educativo

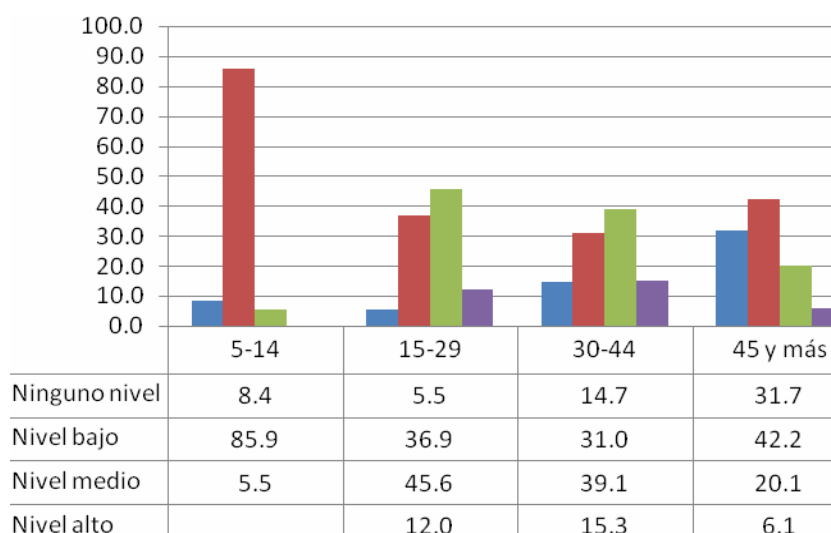
Nivel educativo	Población total		Total	Inmigrantes		Total
	Sexo			Sexo		
	Hombre	Mujer		Hombre	Mujer	
Ninguno	10.8	15.1	13.1	11.5	20.4	16.4
Nivel bajo	42.9	45.0	44.0	35.8	40.5	38.4
Nivel medio	31.1	29.2	30.1	37.7	30.7	33.8
Nivel alto	11.2	6.9	8.9	14.9	8.3	11.3
No determinado	4.0	3.8	3.9	0.1	0.1	0.1
Total	100	100	100	100	100	100
N	5824	6451	12275	1730	2149	3879

Fuente: Encuesta del Fondo de las Naciones Unidas para la Población/Haití Data Services, 2010

Al considerar el nivel educativo de los encuestados de la zona metropolitana de Puerto Príncipe por grupos de edades, se observa que el mayor porcentaje (31.7 %) de los encuestados sin ningún nivel educativo se concentran en el grupo 45 años de edad y más.

Dentro de los encuestados del grupo 5-14 años de edad, 85.9 por ciento se encuentra en el nivel bajo (primaria y el último ciclo fundamental). Eso se entiende ya que es el nivel que corresponde a este grupo de edad en el sistema educativo haitiano. Los encuestados de los grupos de edades 15-29 y 30-44 años, presentan mayor nivel de escolarización. Mientras que los de 45 años y más, son menos escolarizados. Eso se debe a los avances de la educación en Haití entre las generaciones. Las generaciones más jóvenes aprovechan más de la educación en Haití aunque el acceso a los servicios educativos es todavía limitado.

Gráfica 3.3: Distribución porcentual de los encuestados de la zona metropolitana de Puerto Príncipe por grupos de edades y nivel educativo



Fuente: Encuesta del Fondo de las Naciones Unidas para la Población/Haití Data Services, 2010

3.2.3. El estado civil de la población de la zona metropolitana de Puerto Príncipe y de los inmigrantes

Los solteros predominan con más de la mitad (53.3 %) de la población encuestada en la zona metropolitana de Puerto Príncipe. Luego, siguen la unión libre (14.3 %) y los casados (12.7 %). Un porcentaje de 15.1 por ciento de los encuestados no indica su estado civil al momento de la encuesta. La unión libre queda una práctica muy frecuente en la zona metropolitana de Puerto Príncipe. La proporción de personas en unión consensual es

ligeramente mayor a las que son casadas. Se observa la misma tendencia en el caso de los inmigrantes. Lossolteros representan 44.1 por ciento. Luego, siguen los encuestados que están en unión libre (24.7 %) y los casados (22.7 %). La unión consensual predomina todavía en Haití, principalmente en la zona metropolitana de Puerto Príncipe.

Al distribuir los encuestados por sexo y estado civil, se observa un mayor porcentaje de hombres solteros tanto en la población total como en el caso de los inmigrantes (véase la tabla 3.3). Por lo general, la unión es estable entre los encuestados; es muy débil el porcentaje de los que son divorciados o separados con su pareja. Sin embargo, la tendencia a la separación o al divorcio es más alta por lado de las mujeres. Como lo muestran los datos, el porcentaje de las viudas representa más de tres veces al de los viudos tanto en la población total como en el caso de los inmigrantes (véase la tabla 3.3). Eso puede explicarse de dos maneras; primero, las mujeres viven más tiempo que los hombres ya que la esperanza de vida al nacer de las mujeres es 62.4 años de edad mientras que la de los hombres es 59.9 para el quinquenio 2005-2010 (HSI, 2008: 15). La otra explicación tiene que ver con el hecho de que los hombres pueden contractar una nueva unión más rápida después de la muerte de su pareja.

Tabla 3.3: Distribución porcentual de la población de la zona metropolitana de Puerto Príncipe y los inmigrantes según el sexo y estado civil

Estado civil	Población total		Total	Inmigrantes		Total
	Sexo			Sexo		
	Hombre	Mujer		Hombre	Mujer	
Soltero	54.8	51.9	53.3	47.3	41.6	44.1
Casado	12.8	12.7	12.8	23.9	21.7	22.7
Unión libre	13.9	14.6	14.3	24.7	25	24.7
Separado/divorciado	1.3	2.7	2.0	2.1	4.3	3.4
Viudo/viuda	1.1	3.9	2.6	1.8	7.1	4.8
No determinado	16.1	14.1	15.1	0.2	0.3	0.3
Total	100	100	100	100	100	100
N	5824	6451	12275	1730	2149	3879

Fuente: Encuesta del Fondo de las Naciones Unidas para la Población/Haití Data Services, 2010

3.2.4. La relación de parentesco entre los miembros de los hogares en la zona metropolitana de Puerto Príncipe

Los vínculos con el jefe de hogar es una variable que permite entender la composición de los hogares en la zona metropolitana de Puerto Príncipe. Los datos indican un número promedio de cinco personas por hogar. No se puede tener una idea de la repartición de los miembros del hogar en la vivienda ya que la encuesta no proporciona información sobre el espacio físico ocupado por los miembros del hogar.

Se observa que los miembros de los hogares no son únicamente la familia nuclear. Los hijos del jefe de hogar representan 33.2 por ciento del total de las observaciones. Los jefes de hogar representan 20.4 por ciento y los cónyuges (9.8 %). La familia directa del jefe de hogar (padre/madre, hermano/hermana) representa 11.6 por ciento. Mientras que los otros parientes del jefe (nietos, primos, sobrinos, suegros) suman 21.4 por ciento de las observaciones. La relación de parentesco con el jefe de hogar no muestra gran diferencia entre sexo. Sin embargo, el porcentaje de mujeres jefas de hogar es un poco mayor al de los hombres. Eso es un caso muy particular ya que, en la región latinoamericana por ejemplo, el porcentaje de hombres jefes de hogar es mucho más alto que las mujeres. Dado que hay más mujeres que hombres en la población total, eso puede explicar el hecho de que el porcentaje de jefas de hogar sea mayor al de los jefes.

En el caso de los inmigrantes, los jefes de hogar representan el mayor porcentaje (35.5 %). Las/los cónyuges del jefe de hogar representan 17.7 por ciento; mientras que los hijos representan 10.3 por ciento. La familia directa del jefe de hogar (padre/madre, hermano/hermana) representa 15.1 por ciento. Además, 17.4 por ciento de los encuestados se identifican como otros parientes del jefe (primo/prima, nietos, sobrino/sobrino, suegro/suegra, etc.). Estos datos reflejan la realidad haitiana caracterizada por la predominancia de la familia ampliada. Cabe señalar que un porcentaje débil de los encuestados no tiene ninguna relación de parentesco con el jefe de hogar (véase la tabla 3.4).

En la zona urbana haitiana, principalmente el área metropolitana de Puerto Príncipe, las relaciones entre los miembros del hogar son muy diversas. En un mismo hogar, se encuentran familia, amigos, ahijados, otros parientes, etcétera. Un primero factor explicativo, la gente se acostumbra a la práctica de la familia ampliada. Otro elemento de explicación tiene que ver con el terremoto. Muchas personas quedaron sin vivienda por efecto del temblor. Algunas de ellas se ven obligadas de agruparse para compartir una vivienda, ya que hubo una escasez de vivienda después del terremoto.

La distribución de la variable parentesco con el jefe de hogar por sexo no muestra diferencia entre hombres y mujeres jefes de hogar. Lo que explica la participación de las mujeres en el mantenimiento de los hogares en Haití. Los datos del Instituto Haitiano de Estadística indican también que las mujeres cuentan con 38.5 por ciento del total de jefes de hogar en este país (IHSI, 2009: 21).

Además, la encuesta sobre el empleo y la economía informal en Haití proporciona cifras que indican también la fuerte participación de las mujeres como jefas de hogar. De acuerdo con los datos de esta encuesta mencionada, las mujeres representan 45.9 por ciento de los jefes de hogar en la zona metropolitana de Puerto Príncipe y 40.3 por ciento de los jefes de hogar al nivel nacional²¹. Se señala en el informe de la dicha encuesta que la mayoría de los hogares que se encuentran bajo la jefatura de las mujeres son hogares monoparentales (la madre con sus hijos o la madre con sus hijos y otros parientes).

²¹Instituto Haitiano de Estadística e Informática, Encuesta sobre el empleo y la economía informal, 2010: 22-23

Tabla 3.4: Distribución porcentual de la población de la zona metropolitana de Puerto Príncipe y los inmigrantes por sexo y parentesco con el jefe de hogar

Relación de parentesco en el hogar	Población total		Total	Inmigrantes		Total
	Sexo			Sexo		
	Hombre	Mujer		Hombre	Mujer	
Jefe de hogar	19.9	20.8	20.4	35.7	35.3	35.5
Cónyuge del jefe	8.3	11.3	9.8	15.4	19.6	17.7
Hijos del jefe	35.5	31.1	33.2	11.0	9.6	10.3
Familia directa	11.2	12.0	11.6	14.6	15.6	15.1
Otros parientes	21.6	21.2	21.4	18.6	16.5	17.4
Ninguno parentesco	3.6	3.6	3.6	4.8	3.3	4.0
Total	100	100	100	100	100	100
N	5824	6451	12275	1730	2149	3879

Fuente: Encuesta del Fondo de las Naciones Unidas para la Población/Haití Data Services, 2010

En conclusión de este apartado, la población encuestada en la zona metropolitana de Puerto Príncipe presenta una estructura de edad muy diferente a la del nivel nacional. Esta diferencia se debe al hecho de que es un lugar predominado por la migración laboral. Respecto al sexo, el porcentaje de las mujeres es un poco mayor. El nivel de escolarización de los encuestados es muy bajo. Mientras que cuenta con más infraestructuras educativas y de mejor calidad. Los lazos de parentesco entre los miembros de los hogares son muy diversos. Lo que evidencia la práctica de la familia ampliada en Haití, principalmente en la capital del país. Los inmigrantes presentan los mismos perfiles sociodemográficos que la población total del área metropolitana de Puerto Príncipe. De hecho, los inmigrantes son residentes de la capital, por ende, hacen parte de la población total de la zona metropolitana de Puerto Príncipe.

3.3. La región natal y el origen de los inmigrantes de la zona metropolitana de Puerto Príncipe

La pregunta relativa al lugar de nacimiento de los inmigrantes permite generar dos variables: la región natal y la zona de origen de los inmigrantes. La zona de origen se refiere al

origen rural o urbano de los encuestados. Mientras que la región natal se refiere al departamento geográfico del país donde nació el encuestado (referencia a la gráfica 1.1 del mapa de Haití). Se agrupan algunas de las diez regiones debido a su porcentaje débil de inmigrantes en la capital. El bloque Norte engloba tres regiones (Norte, Noreste y Noroeste) que se conocen en Haití bajo el nombre de *Grand Nord* (Gran Norte). Son las regiones más lejos respecto a la capital del país (sobre todo la región Noreste). En la región transversal, se incluyen *Artibonite* y Centro. La categoría *ex-Grand-Anse* está compuesta de dos regiones: *Grand-Anse* y *Nippes* que eran un solo departamento geográfico del país; a partir del año 2003, este departamento geográfico se dividió en dos (*Grand-Anse* y *Nippes*).

La variable región natal permite destacar las regiones del país que proporcionan mayor porcentaje de inmigrantes en la zona metropolitana de Puerto Príncipe. De acuerdo con los datos de la encuesta, el Sur (23.8 %) es departamento geográfico que contribuye más en el crecimiento demográfico de la capital haitiana del punto de vista de la migración interna. Luego, siguen el resto del Oeste (13.3 %) y el Sureste (13 %). Las dos regiones de *ex-Grand-Anse* suman 17.7 por ciento de los encuestados. Por su parte, las tres regiones de bloque Norte (*Grand Nord*) suman 16.5 por ciento y la región transversal (15 %). Al considerar la distribución de los encuestados por sexo, los datos no muestran diferencia entre hombres y mujeres respecto a su región natal. La dinámica migratoria interna es más intensa en los departamentos más cercanos de la zona metropolitana de Puerto Príncipe (resto del Oeste, Sur y Sureste). Aunque no estén agrupados, estos departamentos geográficos presentan mayor porcentaje en comparación a los tres del bloque Norte. Lo que significa que la distancia incide en los movimientos migratorios hacia la capital haitiana. Además, el Sur y Sureste son las partes del país que presentan un alto grado de vulnerabilidad respecto a los desastres naturales (inundaciones, ciclones, etc.).

Tabla 3.5 Distribución porcentual de los inmigrantes de los inmigrantes por sexo y su región natal²²

Región natal	Sexo		Total
	Hombre	Mujer	
Oeste	13.3	13.2	13.3
Sureste	12.7	13.3	13.0
Bloque Norte	16.1	16.8	16.5
Transversal	15.3	14.8	15.0
Sur	23.9	23.7	23.8
ex-Grand-Anse	17.6	17.8	17.7
Total	100	100	100
N	1730	2149	3879

Fuente: Encuesta del Fondo de las Naciones Unidas para la Población/Haití Data Services, 2010

Los inmigrantes de origen rural predominan en la zona metropolitana de Puerto Príncipe con casi dos tercios (64.8 %). Mientras que los que salieron de una zona urbana representan 34.7 por ciento de la población considerada. Los datos evidencian el peso del fenómeno de éxodo rural en el crecimiento demográfico acelerado de la capital haitiana. Al considerar el origen de los inmigrantes respecto al sexo, los resultados no muestran gran diferencia entre hombres y mujeres. Los inmigrantes de origen urbano son un poco más jóvenes que aquellos que salieron de la zona rural (véase la tabla 3.6). Las malas condiciones de vida en la zona rural haitiana es un factor determinante de los movimientos masivos de los campesinos hacia la zona metropolitana de Puerto Príncipe. El campesinado de Haití se caracteriza por la degradación de la producción agrícola y la ausencia de las infraestructuras sociales de base. Por ello, se convierte en lugar de rechazo de población.

La variable región natal indica los departamentos del país donde la dinámica migratoria es más intensa mientras que la zona de origen (rural/urbana) de los inmigrantes permite entender la magnitud del fenómeno de éxodo rural hacia la zona metropolitana de Puerto

²² No se determina la región natal de 0.7 por ciento de los encuestados (1 % de los hombres y 0.4 % de las mujeres).

Príncipe. Cabe señalar que se va a enfatizar más en la variable zona de origen (rural /urbana) como un eje analítico en este trabajo de tesis.

Tabla 3.6: Distribución porcentual de los inmigrantes por sexo y zona de origen²³, edad media y mediana

Zona de origen	Sexo		Total	Edad	
	Hombre	Mujer		media	mediana
Urbana	35.6	34.0	34.7	35	32
Rural	63.6	65.7	64.8	37	35
Total	100	100	100		
N	1730	2149	3879		

Fuente: Encuesta del Fondo de las Naciones Unidas para la Población/Haití Data Services, 2010

Este capítulo es la primera parte del análisis empírico de la investigación. Se analizan los perfiles sociodemográficos de la población del área metropolitana de Puerto Príncipe y de los inmigrantes. Los datos de la encuesta revelan que la población del área metropolitana de Puerto Príncipe es muy joven. Una fuerte concentración de las mujeres en los grupos de 20 a 29 años de edades. Esta población presenta muy poco nivel de escolaridad.

En cuanto a los inmigrantes, presentan las mismas características que la población total encuestada. Se concentran mucho más en los grupos de edades económicamente activos. Lo que refleja la naturaleza principalmente laboral de los movimientos migratorios hacia la zona metropolitana de Puerto Príncipe. Los datos muestran también el peso del éxodo rural en la dinámica migratoria hacia la capital del país, ya que casi dos tercios de los inmigrantes son de origen rural. En cuanto a la escolarización de los inmigrantes, la situación es la misma como la población total encuestada en la capital. Se observa una diferencia tanto entre los hombres y las mujeres como para la zona de origen (rural o urbano). La zona rural haitiana se descuida por lo que se refiere al acceso a los servicios básicos; ello explica el fenómeno éxodo rural muy intenso en Haití. Los hogares están compuestos de cinco personas en promedio en la zona

²³Queda sin determinada la zona de origen de 0.5 por ciento de los encuestados (0.8 % dentro de los hombres y 0.3 % dentro de las mujeres).

metropolitana de Puerto Príncipe. Aunque las mujeres cuentan con una mayor proporción, los datos no indican diferencia entre los jefes de hogar respecto al sexo.

CAPÍTULO IV: ANALISIS DE LA MIGRACIÓN INTERNA HACIA LA ZONA METROPOLITANA DE PUERTO PRÍNCIPE Y LA INSERCIÓN SOCIOECONÓMICA DE LOS INMIGRANTES EN SU DESTINO.

La migración interna en Haití, principalmente los movimientos de la población hacia la zona metropolitana de Puerto Príncipe, es un fenómeno muy intenso. Esta dinámica migratoria de la población tiene mucho que ver con las disparidades económicas y sociales al nivel regional dentro del país. La zona metropolitana de Puerto Príncipe ofrece mayores oportunidades socioeconómicas; por ello, constituye el principal polo de atracción de los migrantes. Según Hancy Pierre, a pesar de que la capital fue muy afectada por el terremoto de 12 de enero 2010, eso no cambia la tendencia de la migración interna en Haití. Señala el autor que la capital haitiana recibe cada vez más de nuevos inmigrantes que están buscando empleo, educación, asistencia humanitaria y otros servicios sociales básicos (Pierre: 2011:54).

Este capítulo de la tesis se dedica a analizar de manera empírica los cambios ocurridos en la migración interna de la población haitiana hacia la zona metropolitana de Puerto Príncipe. Luego, se plantea un análisis de las condiciones de inserción socioeconómica de los inmigrantes en su lugar de destino. Es obvio que la inserción de los inmigrantes en la capital de un país en ruinas económicas y políticas desde casi tres décadas no es una cosa sencilla. Cabe señalar que la inserción socioeconómica de los inmigrantes no está homogénea por el hecho de que salgan de distintas partes del país, presentan perfiles sociodemográficos diferentes y han migrado en épocas diferentes. Por ello, esta investigación trata de explicar los factores que facilitan la inserción socioeconómica de los inmigrantes en la zona metropolitana de Puerto Príncipe basándose en los datos empíricos.

Se interesa en los activos, ya que la tesis trata de estudiar las condiciones de inserción socioeconómica de los inmigrantes. Por ello, el universo o población objeto de estudio de la presente investigación se constituye de los inmigrantes de quince años de edad y más que residen en la zona metropolitana de Puerto Príncipe al momento de la encuesta. El análisis

comparativo se basa en las tres primeras cohortes de inmigrantes. Se trata de 3768 observaciones (1680 hombres y 2088 mujeres) que representan 30.7 por ciento de la población total encuestada y 79.7 por ciento del total de los inmigrantes. En este capítulo se van a considerar dos ejes de análisis: primero, los cambios en las cohortes de inmigrantes de la población haitiana hacia la zona metropolitana de Puerto Príncipe. Segundo, la inserción socioeconómica de los inmigrantes en su destino.

4.1. Los cambios en la migración hacia la zona metropolitana de Puerto Príncipe

El objetivo de este apartado es estudiar los cambios ocurridos entre las cohortes de inmigrantes en la dinámica migratoria de la población haitiana hacia la zona metropolitana de Puerto Príncipe. Por ello, se plantean las preguntas siguientes: ¿Qué ha cambiado entre las distintas cohortes de inmigrantes en la zona metropolitana de Puerto Príncipe?, ¿Se presentan cambios entre las cohortes de inmigrantes respecto a su lugar de origen?, ¿Han cambiado los motivos de la migración entre las cohortes de inmigrantes? En esta sección se plantea una descripción de las distintas cohortes de inmigrantes en la zona metropolitana de Puerto Príncipe. En segundo lugar, se estudian los cambios entre las cohortes respecto al lugar de nacimiento de los inmigrantes. En tercer lugar, se consideran los cambios entre las cohortes en relación con los motivos de la migración.

4.1.1. Las cohortes de inmigrantes en la zona metropolitana de Puerto Príncipe

La pregunta relativa al periodo de la primera estancia en la zona metropolitana de Puerto Príncipe permite identificar cuatro cohortes de inmigrantes. La primera llegó antes de febrero 1986, la segunda entre febrero 1986 y 1994, la tercera entre 1995 y 2004 y la última entre 2005 y 2010. Hay que recordar que el primer periodo se refiere a la dictadura de Duvalier, el segundo corresponde a la época de inestabilidad política y represión militar en Haití. El tercero se caracteriza por el retorno del presidente Aristide en poder y su salida por el segundo exiliado en 2004. El último periodo fue dominado por los disturbios políticos, los

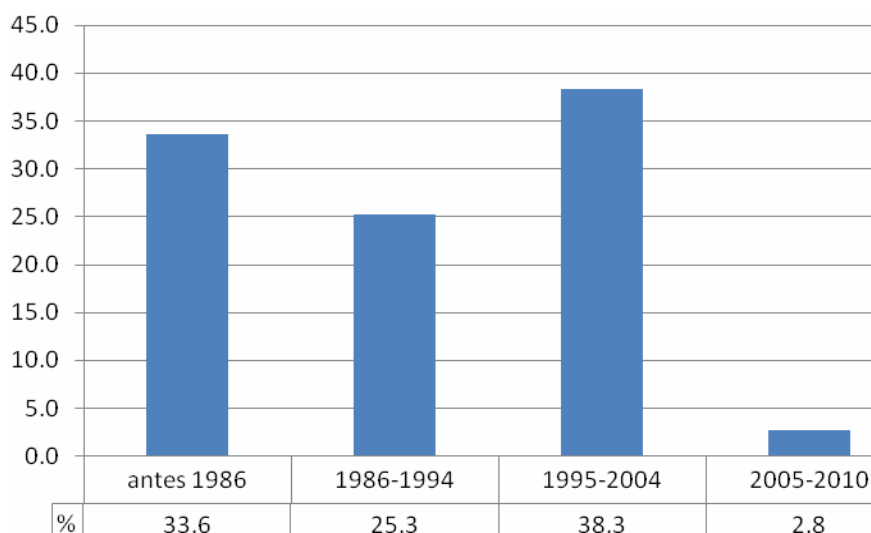
desastres naturales (inundaciones, ciclones y el terremoto) que afectaron el país (referencia al contexto histórico de este trabajo).

Los resultados de la encuesta indican un mayor porcentaje de inmigrantes que llegaron en la capital entre el periodo 1995-2004 (38.3 %). Luego, siguen la cohorte que llegó antes de febrero 1986 (33.6 %) y la del periodo 1986-1994 (25.3 %). En cuanto a la migración reciente (periodo 2005-2010) hacia la zona metropolitana de Puerto Príncipe, representa un porcentaje muy débil (2.8 %). Eso no quiere decir la migración hacia la capital haitiana se disminuye durante este periodo. Este débil porcentaje se debe al efecto del terremoto desastroso de 12 de enero de 2010. La zona metropolitana de Puerto Príncipe era muy afectada por este terremoto. Después de este evento, hubo un fuerte movimiento de salida de la población a destinación de otro lugar del país debido al mal estado de la capital²⁴. El temblor provocó la salida de 21.8 por ciento de la población del área metropolitana de Puerto Príncipe (referencia al apartado 3.1 de este trabajo). Es muy posible que las personas que tenían poco tiempo de estancia en la capital tardaron más en su pueblo antes de regresar a Puerto Príncipe o no regresaron.

Por ello, se encuentran pocas personas de la cohorte 2005-2010 en la capital al momento de la encuesta. Estos encuestados son los que quedaron en la capital después del temblor. Pues, no representan el conjunto de la migración hacia el área metropolitana de Puerto príncipe durante este periodo. Debido a ello, no se considera la última cohorte en el análisis de este trabajo.

²⁴Durante los primeros días que siguieron al terremoto, la situación estaba muy complicada en la capital. Las calles estaban llenas de muertos que emitían mal olor. Las réplicas provocaron temor por parte de la población que no se acostumbró a esta situación. Además, no había vivienda, agua y comida. El gobierno haitiano ponía el transporte a la disposición de la población para facilitar su evacuación temporal de la capital del país.

Gráfica 4.1: Distribución porcentual de los inmigrantes según el periodo de llegada en la zona metropolitana de Puerto Príncipe



Fuente: Encuesta del Fondo de las Naciones Unidas para la Población/Haití Data Services, 2010.

Tabla 4.1: Distribución porcentual de los inmigrantes según el periodo de llegada y sexo

Cohortes de llegada	Sexo		Total	Edad media (momento de encuesta)	Edad mediana (momento de encuesta)
	Hombre	Mujer			
Antes de 86	33.4	35.5	34.6	47	46
Entre 86 y 94	26.9	25.3	26.0	35	33
Entre 95 y 2004	39.7	39.2	39.4	28	25
Total	100	100	100	37	34
N	1680	2088	3768		

Fuente: Encuesta del Fondo de las Naciones Unidas para la Población/Haití Data Services, 2010.
Chi2 = 2.239; Sig. = 0.331

La distribución de los inmigrantes por sexo y periodo de llegada no muestra diferencia entre los hombres y las mujeres respecto a las cohortes (Chi2 no significativo). Así, la migración femenina no es un fenómeno reciente en la dinámica migratoria interna en Haití. Desde hace mucho tiempo, Jacques Hendry Rousseau (1999: 78) indica que las mujeres tenían una fuerte representación (51.2 %) en los flujos de migración hacia la zona metropolitana de

Puerto Príncipe. Como se puede esperar, los inmigrantes de la primera cohorte son mucho más mayores de edad respecto a las demás cohortes (véase la tabla 4.1).

Se interesa en conocer la edad a la migración de cada cohorte de inmigrantes en la zona metropolitana de Puerto Príncipe²⁵. Para facilitar el análisis, se agrupan las edades en cinco grupos que permiten resaltar la edad escolar y el momento de la vida donde el individuo se considera como activo teóricamente. La mayoría de los encuestados migraron hacia la capital haitiana entre 7-14 años (28.6 %) y 15-24 años de edad (29.7 %). Así, 46 por ciento de los encuestados migró hacia la capital antes de los quince años de edad (véase tabla 4.2).

Se observa cambios en la edad a la migración de los encuestados en cada cohorte. En la primera cohorte, los encuestados migraron más entre las edades 15-24 años (30.4 %) y 25-34 años (23.6 %). Mientras que en las demás cohortes, los grupos 0-6 años, 7-14 años y 15-24 años presentan mayor porcentaje (véase la tabla 4.2). Eso tiene que ver con los motivos de la migración, ya que la gente migra a edad más joven por razones educativas que aquellas personas que están en busca de trabajo en la capital. Más adelante, se va a discutir este aspecto con más detalles.

En resumen, los datos muestran que la dinámica migratoria de la población haitiana hacia la capital es un fenómeno que se inició desde hace más de 25 años. No se observa diferencia por sexo entre las cohortes de inmigrantes. Sin embargo, presentan diferencia en cuanto a la edad a la migración por cohorte. Los encuestados migraron más jóvenes en la cohorte 1986-1994 y la de 1995-2004.

²⁵La edad a la migración es una variable que se genera a partir de la edad de los inmigrantes y su periodo de llegada en la capital. A partir del periodo de llegada se calcula la duración de estancia de los inmigrantes en la zona metropolitana de Puerto Príncipe tomando como referencia el año en el que se llevó a cabo la encuesta (año 2010). Se calcula la edad a la migración al restar la duración de estancia en la capital de la edad de los encuestados al momento de la encuesta. Se considera el valor del promedio del intervalo de cada periodo. Aunque las cifras no son exactamente precisas, permiten tener una idea de la edad de los inmigrantes al momento de llegar en su lugar de destino.

Tabla 4.2: Distribución porcentual de los inmigrantes por periodo de llegada y la edad a la migración

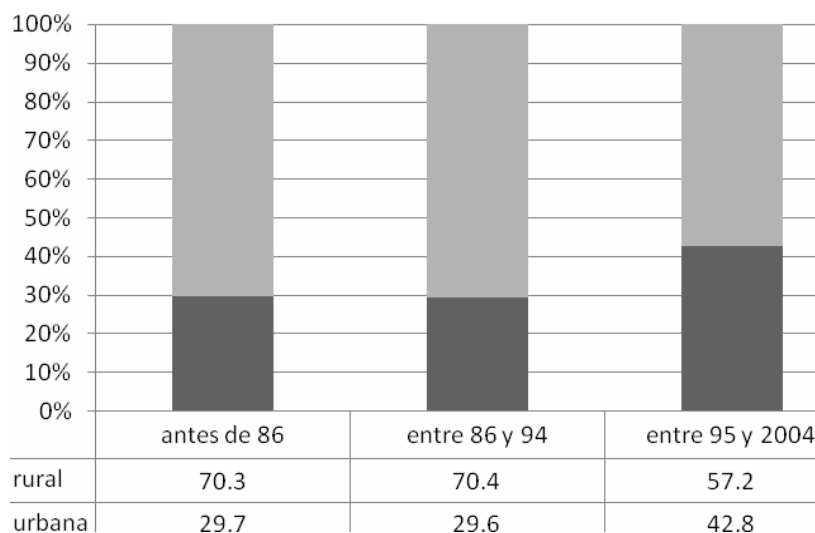
Edad a la migración	Cohortes de llegada			Total
	Antes de 86	1986 y 1994	1995 y 2004	
0-6	10.6	29.5	16.7	17.4
7-14	17.1	31.0	36.8	28.6
15-24	30.4	26.7	29.5	29.7
25-34	23.6	8.0	7.9	13.3
35 y más	18.3	4.8	9.1	11.0
Total	100	100	100	100
N	1303	980	1485	3879
Media	22	13	16	17.8
Mediana	21	12	14	15

Fuente: Encuesta del Fondo de las Naciones Unidas para la Población/Haití Data Services, 2010.
Chi2 = 474.089; Sig. = 0.000

4.1.2. Cambios entre las cohortes respecto al origen de los inmigrantes

En este apartado, se trata de analizar los cambios entre las cohortes de inmigrantes hacia la capital haitiana respecto al lugar de nacimiento de los encuestados. El éxodo rural hacia la capital haitiana no es un fenómeno reciente en la dinámica migratoria interna del país. El mayor porcentaje de inmigrantes de origen rural se encuentra en la primera cohorte (70.3 %). De hecho, Trouillot (1990: 142) señala que el éxodo rural es un fenómeno que se inició en Haití desde los años cincuenta. Los datos evidencian la predominancia del fenómeno éxodo rural en cada cohorte de inmigrantes en la zona metropolitana de Puerto Príncipe. Sin embargo, se observa un aumento de la migración urbana principalmente en la cohorte 1995-2004 (42.8 % urbana contra 57.2 % rural). Ello puede relacionarse con el peso de algunas ciudades intermedias a partir de los años 90 en Haití.

Gráfica4.2: Distribución porcentual de los inmigrantes por zona de origen y periodo de llegada en la zona metropolitana de Puerto Príncipe



Fuente: Encuesta del Fondo de las Naciones Unidas para la Población/Haití Data Services, 2010.

Chi2 = 68.492; Sig. = 0.000

En cuanto a la región natal de los encuestados, la tendencia de la migración no es homogénea entre las cohortes de inmigrantes. El Sur del país es la región que proporciona mayor proporción de inmigrantes a la capital en cada cohorte. Los inmigrantes de la *Grand-Anse* son también muy antiguos en la zona metropolitana de Puerto Príncipe (17.9 % en la primera cohorte y 22.2 % en la segunda). Las tres regiones del bloque Norte no presentan gran diferencia entre las cohortes. La región Oeste presenta un porcentaje débil de inmigrantes en la cohorte 1986-1994 (5.9 %) mientras que aumenta significativamente en la siguiente cohorte (21.7 %). Pues, la tendencia de la migración ha variado en cada cohorte respecto a la región natal de los inmigrantes.

Las regiones de la península del Sur de Haití (el Sur, Sureste y *ex-Grand-Anse*) son tradicionalmente conocidas como principales regionales proveedoras de inmigrantes en la zona metropolitana de Puerto Príncipe. Más de la mitad (55 %) de los encuestados salieron de la península del Sur del país. Es la parte del país que presente un alto grado de vulnerabilidad frente a los desastres naturales. Además, el caso de Sureste y Sur tiene que con la cuestión de

cercanía. Los datos del Instituto Haitiano de Estadística indican también que 40.9 por ciento de los inmigrantes de la zona metropolitana de Puerto Príncipe son originarios de la península del Sur (IHSI, 2009: 18). La región Oeste es la más urbanizada del país. Presenta el porcentaje más débil en las dos primeras cohortes, pero su porcentaje aumentó de manera significativa en la tercera cohorte. Lo que contribuye al incremento de la migración de origen urbano hacia la zona metropolitana de Puerto Príncipe en esta cohorte.

Tabla 4.3: Distribución porcentual de los inmigrantes por región natal y periodo de llegada en la zona metropolitana de Puerto Príncipe

Región natal	Cohorte de inmigrantes			Total
	Antes de 86	Entre 86 y 94	Entre 95 y 2004	
Oeste	10.1	5.9	21.7	13.5
Sur	25.4	23.8	22.2	23.7
Sureste	15.9	13.1	10.9	13.2
Ex-Grand-Anse	17.9	22.2	15.1	17.9
Bloque Norte	16.4	17.9	15.6	16.6
Transversal	14.2	17.2	14.5	15.1
Total	100	100	100	100
N	1303	980	1485	3768

Fuente: Encuesta del Fondo de las Naciones Unidas para la Población/Haití Data Services, 2010
Chi2 = 164.507; Sig. = 0.000

Los datos de la encuesta muestran que la tendencia de la migración hacia la zona metropolitana de Puerto Príncipe ha cambiado entre las cohortes respecto al origen de los encuestados. Los flujos provenientes de cada región varían según la cohorte de llegada. A la tradicional región del Sur, se ha añadido para la tercera cohorte la región Oeste que es una región más urbana, lo cual ha transformado el perfil de la migración con más inmigrantes de origen urbano en la tercera cohorte.

4.1.3. Los cambios en los motivos de la migración en el transcurso del tiempo

Los motivos de la migración tienen que ver con las razones para las cuales los inmigrantes salieron de su lugar de origen. En esta investigación, se analizan los motivos de la migración mediante dos variables: las razones de salida de los inmigrantes de su lugar de origen y las razones de elección la capital haitiana como su destino. Se interesa en conocer si los motivos de la migración han cambiado respecto al periodo de llegada de los inmigrantes en la capital. Como lo muestran los datos, los tres principales motivos de salida son la ausencia de escuela (29 %), ausencia de trabajo (28.2 %) y la salida previa de la familia (22.9 %). Además, 12.8 por ciento de los encuestados indican otras razones (salud, política, desastres naturales, problemas ambientales y ecológicos, etc.). Esta categoría presenta un porcentaje considerable por cada cohorte. Es muy posible que eso se relacione con los desastres naturales, ya que el país estaba afectado por muchos eventos naturales desastrosos durante estos periodos (inundaciones, huracanes, ciclones, tormentas, etc.). Como lo muestran los datos, 14.9 por ciento no indican los motivos de salida de su lugar de origen.

La prioridad no es la misma para todas las cohortes, en cuanto a los motivos. La ausencia de trabajo predomina dentro de la cohorte más antigua con 36.7 por ciento; luego, siguen los vínculos familiares (26.9 %) y ausencia de escuela (20.8 %). Mientras que para las demás cohortes, el orden es lo siguiente: ausencia de escuela, ausencia de trabajo y los vínculos familiares (véase la tabla 4.4). El ritmo de crecimiento natural de la población haitiana ocasiona el aumento rápido de la población en edad escolar. Por ello, la demanda escolar es cada vez más importante en Haití. La deficiencia de las infraestructuras económicas y sociales impacta mucho en la migración hacia la zona metropolitana de Puerto Príncipe. La educación, principalmente la educación universitaria es un factor de atracción de la población hacia la capital haitiana.

Los datos de la encuesta realizada por Jacques Hendry Rousseau²⁶ sobre la migración hacia la zona metropolitana de Puerto Príncipe en 1999, indicaron lo mismo. Con base en los resultados de la dicha encuesta, los principales motivos de salida de los migrantes son los siguientes: educación (46.9 %), búsqueda de trabajo (26.3 %) y familia (15.9 %). Los demás motivos (política, desastres etc.) representan 10.9 por ciento. Pues, como lo plantea Pierre Hancy, las causas de la migración en Haití son estructurales y se deben a la ausencia de intervenciones públicas reguladoras (Pierre, 2011: 36).

Los datos analizados en la presente investigación reflejan las desigualdades entre las distintas regiones de Haití. Lo que coincide con los autores que consideran la migración interna como resultados de las disparidades regionales dentro de un país (Chávez Galindo, 1999; Corona et al., 2008; Pécout y Guchteneire, 2005; Rodríguez, 2004). En este sentido, la fuerte desigualdad en términos de infraestructuras educativas y económicas entre la zona metropolitana de Puerto Príncipe y las demás regiones de Haití, constituye un determinante importante de la migración interna del país.

Por ejemplo, el campesinado haitiano es siempre descuidado en todos los aspectos, principalmente en los servicios sociales básicos (educación, salud, infraestructuras viarias, etc.). En un documento oficial publicado por el gobierno de Haití en el año 2007²⁷, se señala la ausencia de la escuela en algunas partes de la zona rural. Se indica en este documento que 23 de las 570 secciones comunales de Haití no cuentan con ninguna escuela (pública o privada) y 145 otras no tienen ninguna escuela pública. Por cierto, la migración es la opción que puede facilitar a la población de estas secciones comunales el acceso a la educación.

²⁶ Encuesta sobre la migración hacia los barrios desfavorecidos de la zona metropolitana de Puerto Príncipe (Rousseau, 1999: 67).

²⁷ Documento de Estrategia Nacional para el Crecimiento y la Reducción de la pobreza (2007: 63)

Tabla 4.4: Distribución porcentual de los inmigrantes según el periodo de llegada y las razones de salida de su lugar de origen

Motivos de salida	Cohortes de llegada			Total
	Antes de 86	entre 86 y 94	entre 95 y 2004	
Familia	26.9	24.0	19.1	22.9
No hay trabajo	36.7	30.5	19.9	28.2
No hay escuela	20.8	31.0	34.1	29.0
Otros	14.0	11.7	12.0	12.8
No especificado	1.6	2.8	14.9	7.0
Total	100	100	100	100
N	1303	980	1485	3768

Fuente: Encuesta del Fondo de las Naciones Unidas para la Población/Haití Data Services, 2010

Chi2 = 349.228; Sig. = 0.000

Además de los motivos de salida, la encuesta trata de proporcionar informaciones sobre las razones por las cuales los inmigrantes han escogido la zona metropolitana de Puerto Príncipe como lugar de destino. En realidad, las razones de salida del origen son complementarias de las de la elección de la capital como lugar de destino. Posibilidades de escuela (28.5 %), presencia de familia en la capital (28.3 %) y la búsqueda de trabajo (25.3 %) son las principales razones indicadas por los encuestados. Estos datos concuerden con los estudios de González Ollino y Rodríguez (2006), Miguel Alonso Pajares (2006), etc. Desde el punto de vista de estos autores, las redes familiares y sociales inciden tanto en los incentivos de la migración como en la dirección de los flujos; ayudan también a decidir el lugar de destino.

El orden de la prioridad cambia según el periodo de llegada de los inmigrantes. En la primera cohorte predominan la familia (33.5 %) y la búsqueda de trabajo (31.3 %). Mientras que la escuela representa 20.6 por ciento. En la segunda cohorte el orden es escuela (31.8 %), trabajo (28.5 %) y familia (26.5 %). En la última, la prioridad es la escuela (32.3 %). Se observa también que 16.7 por ciento de esta cohorte no especifica las razones de la elección de la capital como destino (véase la tabla 4.5).

En la primera cohorte, los motivos educativos no pesan mucho ya que la gente migró a la edad más adulta. Conseguir un trabajo era la prioridad. Además, el mercado laboral no era tan exigente. Hoy en día, el mercado laboral haitiano es cada vez más exigente. Lo mínimo que se requiere por un puesto de trabajo en el mercado formal es el nivel de licenciatura. Ello se debe al hecho de que la demanda laboral supera la oferta. Pues, la demanda escolar está relacionada con dos factores: el crecimiento rápido de la población y la exigencia del mercado laboral.

Tabla 4.5: Distribución porcentual de los inmigrantes por periodo de llegada y motivos de elección la zona metropolitana de Puerto Príncipe como destino

Motivos de entrada	Cohortes de llegada			Total
	Antes de 86	entre 86 y 94	entre 95 y 2004	
Familia	33.5	26.5	24.8	28.3
Trabajo	31.3	28.5	18.3	25.3
Escuela	20.6	31.8	32.3	28.5
Otro	12.8	9.3	7.9	10.0
No especificado	1.8	3.9	16.7	8.0
Total	100	100	100	100
N	1303	980	1485	3768

Fuente: Encuesta del Fondo de las Naciones Unidas para la Población/Haití Data Services, 2010
Chi2 = 348.301; Sig. = 0.000

Dado el cambio en el orden de los motivos en cada cohorte, es interesante de considerar los motivos de salida del lugar de origen respecto a la edad a la migración. Los motivos educativos predominan dentro de los encuestados que migraron entre 0-6 años (37.6 %) y 7-14 años (36.1 %). A partir del grupo 15-24, los motivos educativos disminuyen sistemáticamente mientras que las razones laborales son cada vez más importantes. La distribución de los inmigrantes por edad a la migración y motivos de salida del origen muestra que las razones familiares son importantes en cada grupo de edades. Por otro lado, se presenta una relación entre la edad a la migración y los motivos educativos y laborales. La gente migra

más por necesidades educativas hasta los 15 años de edad. Mientras que a partir de los 15 años y más, la migración se caracteriza principalmente por necesidades laborales. Así, los motivos se relacionan mucho con la edad a la migración.

De hecho, el crecimiento de la población implica el aumento de la demanda de servicios sociales básicos. Mientras que no existe suficiente de infraestructura para satisfacer las necesidades de la gente desde su lugar de origen. Así, la mala distribución de los recursos y servicios del país es el principal factor explicativo de la concentración de la población en la zona metropolitana de Puerto Príncipe. Se observa que los encuestados que migraron a edad muy joven, tienden más a no indicar los motivos de la salida de su origen (véase la tabla 4.6). Obviamente, a los seis años de edad, un niño o una niña no estaba consciente de los motivos de su salida. Tenía que salir que con sus padres, ya que ellos decidieron de migrar de salir del lugar de origen.

Tabla 4.6: Distribución porcentual de los inmigrantes por motivos de salida de su origen y edad a la migración

Motivos de salida	Edad a la migración					Total
	0-6	7-14	15-24	25-34	35 y más	
Familia	26.2	23.1	19.2	26.2	24.5	23.1
No hay trabajo	16.9	21.7	33.4	39.0	38.7	28.5
No hay escuela	37.6	36.1	28.9	14.1	12.4	28.7
Otros	8.0	11.3	13.0	15.9	18.3	12.6
No especificado	11.3	7.8	5.5	4.8	6.2	7.2
Total	100	100	100	100	100	100
N	675	1073	1096	503	421	3768
% por grupos de edades	17.9	28.5	29.1	13.3	11.2	100

Fuente: Encuesta del Fondo de las Naciones Unidas para la Población/Haití Data Services, 2010
Chi2 = 325.015; Sig. = 0.000

La decisión de la primera migración es una variable que permite entender la dinámica de la migración interna hacia la zona metropolitana de Puerto Príncipe. En esta investigación,

la decisión de migrar no se refiere al hecho de que los desplazamientos sean individuales o grupales (familiares). Se trata más de entender la influencia de otras personas en la toma de la decisión tal que se formula la pregunta “¿Quién le había aconsejado a migrar la primera vez hacia la zona metropolitana?”. Como se puede observar en la tabla siguiente, la influencia familiar es muy fuerte en la primera migración hacia la capital haitiana. Sesenta por ciento de los encuestados declaran que su primera migración hacia la capital haitiana se debe al consejo o a la motivación de su familia.

Además, existe una relación entre la decisión de migrar y la edad a la migración. Como lo muestran los datos, la influencia familiar es mayor en la decisión de migrar de los encuestados antes de los quince años de edad (véase la tabla 4.7). En cambio, estos dos grupos de edad presentan menor porcentaje de inmigrantes que habían decidido de migrar personalmente (9 % y 15.8 % respectivamente). Lo que concuerda con los datos que indican que las razones educativas y familiares son los principales motivos de entrada en la capital dentro de estos grupos de edad. Antes de los quince años de edad, el menor se encuentra bajo el control de sus padres; por ende, tiene poca autonomía para decidir personalmente de su desplazamiento.

Por otro lado, se observa que la influencia familiar disminuye a medida que aumenta la edad a la migración; el porcentaje de los encuestados que habían tomado personalmente la decisión aumenta con la edad. Lo que significa que el adulto tiene mayor autonomía para decidir personalmente de sus desplazamientos hacia la zona metropolitana de Puerto Príncipe.

Tabla 4.7: Distribución porcentual de los inmigrantes según la edad a la migración y la decisión de migrar

Decisión de la migración	Edades a la migración					Total
	0-6	7-14	15-24	25-34	35 y más	
Personal	9.0	15.8	26.4	33.0	37.3	22.3
Por consejo familiar	72.6	66.5	57.8	50.3	45.4	60.6
Por consejo de amigos	5.0	7.8	8.3	10.3	8.3	7.9
No determinado	13.3	9.9	7.5	6.4	9.0	9.2
Total	100	100	100	100	100	100
N	675	1073	1096	503	421	3768

Fuente: Encuesta del Fondo de las Naciones Unidas para la Población/Haití Data Services, 2010
Chi2 = 209.893; Sig. = 0.000

Tabla 4.8: Distribución porcentual de los inmigrantes según el periodo de llegada y la decisión de la migración

Decisión de la migración	Cohortes de llegada			Total
	Antes de 86	entre 86 y 94	entre 95 y 2004	
Personal	28.5	25.3	15	22.2
Por consejo familiar	60.3	63.1	59.1	60.9
Por consejo de amigos	7.3	7.3	8.7	7.8
No especificado	3.9	4.3	17.2	9
Total	100	100	100	100
N	1303	980	1485	3768

Fuente: Encuesta del Fondo de las Naciones Unidas para la Población/Haití Data Services, 2010
Chi2 = 49.559; Sig.= 0.000

La decisión de migrar cambia en el transcurso del tiempo. Los datos indican un mayor porcentaje de los inmigrantes de las dos primeras cohortes que habían decidido de migrar personalmente hacia la zona metropolitana de Puerto Príncipe (28.5 % y 25.3 % respectivamente). Como se puede observar en la tabla 4.8, la decisión personal es menor en la tercera cohorte (15 %). Eso es lo esperable ya que los encuestados migraron a edad más joven

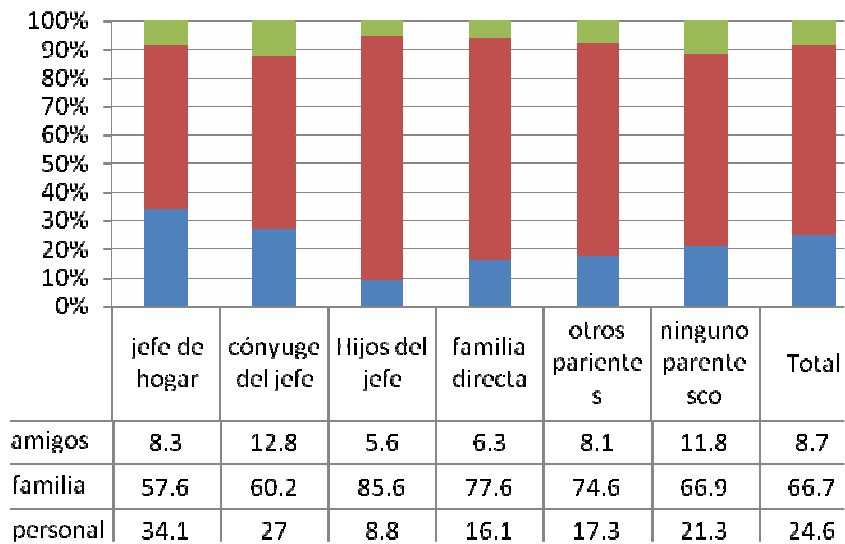
en esta cohorte de inmigrantes mientras que los menores de edad tienen poca autonomía para decidir personalmente de su salida.

La decisión personal de la migración presenta el mayor porcentaje por los jefes de hogar (34.1 %) y sus cónyuges (27 %). Mientras que la influencia familiar tiene una fuerte representación para los hijos del jefe (85.6 %), de la familia directa del jefe (77.6 %), otros parientes del jefe (74.6 %) así que de los encuestados que no tienen ninguna relación familiar con el jefe de hogar (66.9 %). Los datos indican el peso de la influencia familiar en la decisión de la migración (véase Gráfica 4.3). Lo que evidencia el hecho de que los vínculos familiares facilitan la dinámica migratoria de la población haitiana hacia la capital del país.

Hay una práctica muy común en Haití; los padres de provincia y de la zona rural tratan de buscar un miembro de familia o amigos en Puerto Príncipe para asegurar el hospedaje de sus hijos que tienen que continuar los estudios en la capital²⁸. Entonces, todo eso explica la influencia de la familia en la construcción de las redes. Como lo mencionan Vera *et al.*, la relación campo-ciudad permite los migrantes contar con redes de parentesco o de amistad que migraron definitivamente que les posibilitan información sobre el mercado laboral, les proporcionan alojamiento y eventualmente se hacen cargo de la tutela de niños y adolescentes que migran a la ciudad para estudiar (Vera *et al.*, 2011: 13). Este punto de vista es muy relevante en Haití, no sólo en la relación campo-ciudad sino también en el caso de los estudiantes de otras ciudades que tienen que continuar sus estudios universitarios Puerto Príncipe.

²⁸ A veces, los niños de una misma familia se distribuyen en varios hogares en la capital; eso es una estrategia para reducir el costo. Si no, la carga sería muy pesada para los padres que tendrían que pagar la escuela, la renta y proporcionar la comida a sus hijos en la capital.

Gráfica 4.3: Distribución porcentual de los inmigrantes según el parentesco con el jefe de hogar y la decisión de migrar



Fuente: Encuesta del Fondo de las Naciones Unidas para la Población/Haití Data Services, 2010
Chi cuadrado = 178.723; Sig. = 0.000

En conclusión del apartado, los tres principales motivos de la migración hacia la zona metropolitana de Puerto Príncipe son: necesidades educativas, la búsqueda de trabajo y la presencia de familia en la capital. Sin embargo, la prioridad ha cambiado según el periodo de llegada de los encuestados. En la primera cohorte, las razones laborales y familiares son prioritarias. Mientras que el orden que se presenta en las demás cohortes es: la ausencia de escuela, necesidades laborales y razones familiares. De igual manera, los motivos cambian según la edad a la migración. Antes de los 15 años de edad, las razones educativas y familiares predominan en la migración hacia la zona metropolitana de Puerto Príncipe. Mientras que a partir de los 15 años y más, los motivos laborales y familiares son los más importantes. La influencia familiar tiene un peso importante en la decisión de migrar, principalmente en la migración de los menores de edad. En este sentido, la edad a la migración es una variable que permite entender la dinámica migratoria de la población haitiana hacia la zona metropolitana de Puerto Príncipe.

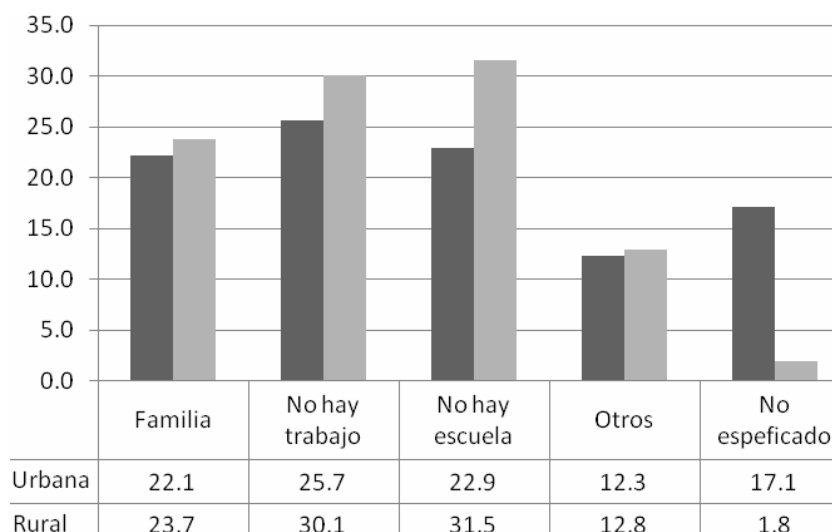
4.1.4. Origen de los inmigrantes y motivos de la migración

De igual manera como el periodo de llegada de los inmigrantes en la capital, se interesa en conocer que tanto los motivos de la migración han cambiado respecto a la zona de origen de los inmigrantes. Efectivamente, las principales razones de salida de los inmigrantes de su lugar de origen quedan las mismas (ausencia de escuela, problema de trabajo y vínculos familiares). Sin embargo, la prioridad cambia de manera significativa según el origen de los inmigrantes. Dentro de los inmigrantes de origen rural, la salida de 31.5 por ciento de los encuestados se relaciona con razón educativa; 30.1 por ciento menciona la ausencia de trabajo, luego sigue la reunificación familiar (23.7 %). Además, 12.8 por ciento indica otras razones (salud, política, deslizamiento de la tierra, desastres naturales, problemas ambientales, etc.).

En la zona rural haitiana, como ya se señala, el mayor nivel que pueden ofrecer las escuelas es la primaria. Además, el servicio no está de buena calidad (docente sin calificación, ausencia de materiales de enseñanza, etc.). Después de terminar el ciclo primario, la persona tiene que migrar hacia la ciudad para continuar. Por ello, decenas de alumnos han dejado las secciones rurales cada año para conseguir sus estudios en las ciudades. La mayoría de ellos no regresa en su origen después de terminar sus estudios, ya que la zona rural no los permite cumplir con las expectativas de vida. Pues, es obvio que las necesidades educativas representan la primera razón de salida de los migrantes rurales.

Por lado de los inmigrantes de origen urbano, la ausencia de trabajo ocupa el primer lugar (25.7 %), luego siguen la ausencia de escuela (22.9 %) y la razón familiar (22.1 %). El otro punto de diferencia muy marcada que se observa en la gráfica 4.4, es el porcentaje de inmigrantes de origen urbano que no especifican ninguno motivo de salida de su lugar de origen (17.1 % de origen urbano contra 1.8 % de origen rural). Eso puede estar relacionado con el simple deseo de estos inmigrantes de vivir en la capital del país.

Gráfica 4.4: Distribución porcentual de los inmigrantes por zona de origen y razones de salida de su lugar de origen



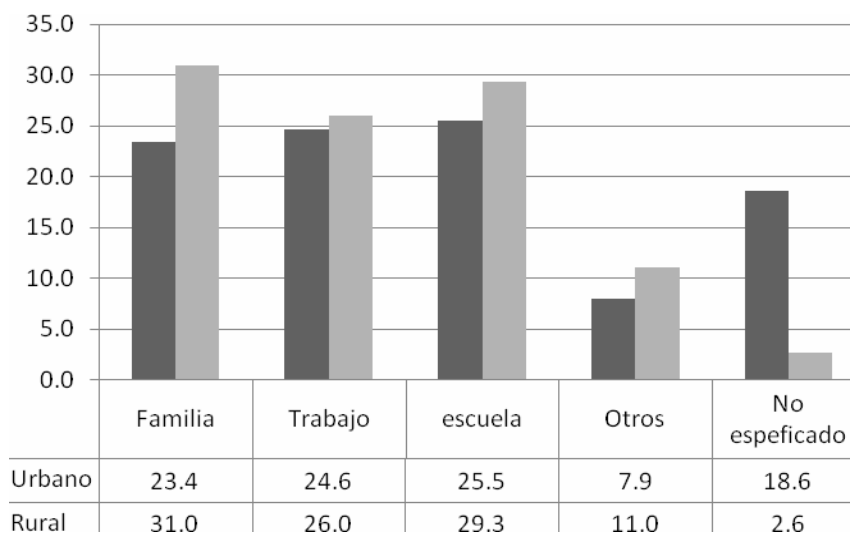
Fuente: Encuesta del Fondo de las Naciones Unidas para la Población/Haití Data Services, 2010
Chi2 = 319.912; Sig. = 0.000

Como lo muestran los datos, la misma tendencia se presenta para la variable relativa a las razones de entrada en la capital haitiana. Los tres principales motivos siguen predominantes. Al considerar el origen (rural/urbano) de los inmigrantes, se observa una diferencia marcada en el orden de los motivos. Dentro de los inmigrantes de origen rural, el orden es lo siguiente: presencia familiar (31 %), escuela (29.3 %) y búsqueda de trabajo (26 %). Mientras que por lado de la zona urbana, la educación representa 25.5 por ciento, luego siguen la búsqueda de trabajo (24.6 %) y los vínculos familiares (23.4 %).

La prioridad de los motivos de entrada en la zona metropolitana de Puerto Príncipe cambia según el origen (rural o urbano) de los inmigrantes. Con base en los datos de la gráfica 4.5, se puede decir que las redes familiares sirven más para los inmigrantes de origen rural; ya que 31 por ciento de los inmigrantes rurales escogen la capital como lugar de destino porque tienen familia allí contra 23.4 por ciento de los que salieron de una zona urbana. De igual manera como en la gráfica 4.4, predomina un mayor porcentaje de inmigrantes originarios

urbanos que no especifican las razones de elección la zona metropolitana de Puerto Príncipe como lugar de destino (18.6 %).

Grafica 4.5: Distribución porcentual de los inmigrantes según la zona de origen y las razones de elección la zona metropolitana de Puerto Príncipe como destino



Fuente: Encuesta del Fondo de las Naciones Unidas para la Población/Haití Data Services, 2010.

Chi2 = 312.747; Sig. = 0.000

Los motivos de la migración presentan gran cambio en cuanto a la región natal de los encuestados. Los motivos familiares son más importantes para los inmigrantes de Sureste (28.7 %) y ex-Grand-Anse (28.6 %). Las necesidades educativas y laborales predominan en las demás regiones, excepto el Oeste. El peso de cada uno de estos motivos varía según la región. El caso de Oeste es muy sorprendente; 43.6 por ciento no especifica los motivos de salida de su origen mientras que la ausencia de escuela y de trabajo presenta menor porcentaje en comparación a las demás regiones. Eso se debe al hecho de que una fuerte proporción de encuestados provenientes de la dicha región no contestó la pregunta. De acuerdo con los datos analizados anteriormente, los inmigrantes de esta categoría salieron de la parte urbana (18.6 % contra 2.6 % de la zona rural); entraron en la zona metropolitana de Puerto Príncipe durante el periodo 1995-2004.

Tabla 4.9: Distribución porcentual de los inmigrantes por región natal²⁹ y motivos de salida de su lugar de origen

Motivos de salida	Región natal de los inmigrantes						Total
	Oeste	Sureste	bloque Norte	transversal	Sur	ex-Grand-Anse	
Familia	15.4	28.7	19.4	23.7	22.6	28.6	23.2
No hay trabajo	14.0	27.7	31.4	26.7	31.8	34.9	28.6
No hay escuela	15.4	29.8	34.8	35.2	29.9	24.3	28.5
Otros	11.6	13.0	12.6	12.7	14.4	10.7	12.6
No determinado	43.6	0.8	1.6	1.8	1.2	1.5	7.1
Total	100	100	100	100	100	100	100
N	507	494	617	566	889	671	3768

Fuente: Encuesta del Fondo de las Naciones Unidas para la Población/Haití Data Services, 2010
Chi2 = 1283.527; Sig.= 0.000

En resumen de la sección, los resultados de la encuesta muestran que los motivos de la migración han cambiado respecto al origen (rural/urbano) y la región natal de los inmigrantes. Las razones educativas tienen mayor peso en la salida de los migrantes rurales. Eso es el efecto de la ausencia de las infraestructuras educativas en la zona rural del país. Lo que confirma el hecho de que la estructura socioeconómica de Haití provoca la migración de la población hacia la zona metropolitana de Puerto Príncipe. Las redes familiares tienen un peso importante en la dinámica migratoria y se utilizan más por los inmigrantes rurales. En cuanto al departamento geográfico de origen de los inmigrantes, se presentan también algunos cambios en los motivos de entrada en la capital.

Algunos encuestados no especifican los motivos de la migración. De acuerdo con los datos, estos inmigrantes salieron de la zona urbana de la región Oeste y llegaron en su destino durante el periodo 1995-2004. Dado que la zona metropolitana de Puerto Príncipe se ubica en

²⁹Queda sin determinada la región natal de 0.6 por ciento de los encuestados.

esta región, eso puede estar relacionado con el simple deseo de estos encuestados a vivir en el área metropolitana de Puerto Príncipe.

4.1.5. Educación y migración hacia la zona metropolitana de Puerto Príncipe

Tabla 4.10: Distribución porcentual de los inmigrantes por edad a la migración y nivel educativo en el momento de la encuesta

Nivel educativo	Edades a la migración					Total
	0-6	7-14	15-24	25-34	35 y más	
Ninguno nivel	5.6	9.8	17.0	27.0	37.5	16.5
Nivel bajo	38.4	36.5	36.4	45.9	37.5	38.2
Nivel medio	44.0	40.7	32	21.9	20.2	34.0
Nivel alto	11.7	13	14.5	5.0	4.8	11.2
Total	100	100	100	100	100	100
N	675	1073	1096	503	421	3768

Fuente: Encuesta del Fondo de las Naciones Unidas para la Población/Haití Data Services, 2010
Chi2 = 361.359; Sig.= 0.000

El análisis del nivel educativo respecto a la edad a la migración muestra gran diferencia entre los encuestados. La mayoría de los que migraron a partir de los quince años de edad y más, se concentran en la categoría de inmigrantes sin ningún nivel y de nivel bajo (véase la tabla 4.10). Mientras que los que migraron antes de los quince años de edad, se encuentran más en los niveles educativos medio y alto; lo que significa que ellos son los que migraron para seguir estudiando en la capital.

Ya, se observa que las razones educativas y laborales son dos motivos que dependen uno y otro de la edad a la migración. En realidad, los incentivos laborales no se excluyen de los motivos educativos. Detrás de los incentivos educativos, se encuentran los motivos laborales. La gente se dedica a estudiar para conseguir posteriormente un mejor empleo. Así, la gente que migra a edad muy joven se interesa en estudiar primero y trabajar después.

Mientras que aquellas personas que migraron a edad adulta se interesan principalmente en trabajar. Si es posible, algunas de ellas pueden dedicarse a estudiar simultáneamente. En este caso, la educación permite asegurar el empleo (promoción y aumento de salario, por ejemplo). Aunque una persona migre por motivos educativos, la finalidad es lograr una inserción laboral exitosa.

La distribución de los inmigrantes por nivel educativo y periodo de llegada muestra un mayor porcentaje de inmigrantes sin ningún nivel educativo (25.8 %) dentro de la primera cohorte de inmigrantes en la zona metropolitana de Puerto Príncipe (véase tabla 4.11). Cada cohorte presenta un porcentaje alto de inmigrantes de nivel bajo. Como se puede observar, los inmigrantes de la primera cohorte son menos escolarizados. Dado que la búsqueda de trabajo es el principal motivo de salida de los inmigrantes esta cohorte, no se dedican al estudio una vez que llegaron en su lugar de destino. Puede ser también por su edad, ya que el retraso académico es un problema grave en Haití, sobre todo en la zona rural del país.

Tabla 4.11: Distribución porcentual de los inmigrantes según el periodo de llegada y su nivel educativo

Nivel educativo	Cohortes de llegada			Total
	antes de 86	entre 86 y 94	entre 95 y 2004	
Ninguno nivel	25.8	14.7	9.6	16.4
Nivel bajo	42.3	36.0	36.1	38.4
Nivel medio	21.9	36.4	43.1	33.9
Nivel alto	10.0	12.9	11.2	11.3
Total	100.0	100.0	100.0	100.0
N	1303	980	1485	3768

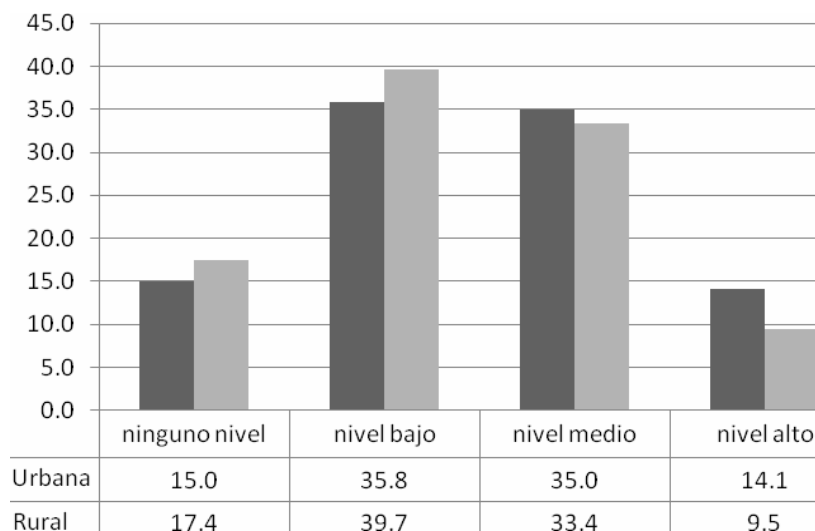
Fuente: Encuesta del Fondo de las Naciones Unidas para la Población/Haití Data Services, 2010
Chi2 = 218.751; Sig.= 0.000

Además de la diferencia entre las cohortes de inmigrantes, la zona de origen de los encuestados es otro punto que presenta una diferencia entre los inmigrantes en el área metropolitana de Puerto Príncipe. El nivel de escolaridad de los inmigrantes de origen urbano

es un poco mejor respecto a los que son de origen rural. No se observa gran diferencia entre los encuestados de la categoría de ninguno nivel. Tampoco la diferencia es significativa entre los inmigrantes de la categoría de nivel medio. Sin embargo, los niveles bajo y alto presentan un poco de diferencia. Dentro de los inmigrantes de origen rural, 39.7 por ciento tiene un nivel bajo de escolaridad y 9.5 por ciento alcanza el nivel de licenciatura y más. Por lado de la zona urbana, 35.8 por ciento se encuentra en el bajo nivel de escolaridad y 14.1 por ciento tiene el nivel de licenciatura y más. Así, los datos reflejan la desigualdad entre la zona urbana y rural en cuanto al acceso a la formación educativa en Haití.

También, los datos de Instituto Haitiano de Estadística (IHSI, 2009: 27) destacan la discrepancia entre la zona de residencia (urbana/rural) para la población de 6 a 24 años de edad. Indican una tasa de frecuentación escolar de 58.45 por ciento en la zona urbana contra 36.52 en la zona rural. Sin embargo, la diferencia es muy débil entre sexo al nivel global (46.57 % por parte de los hombres contra 45.26 % por parte de las mujeres). Los datos reflejan la deficiencia del sistema educativo haitiano de garantizar la educación de la población. La oferta escolar es inadecuada respecto a la demanda. Lo que es incompatible con la actual constitución del país que plantea que la educación básica debe ser libre, universal y gratuita. El problema es mucho más grave para el acceso a la universidad pública de Haití que se concentra en la capital. Cada año miles de alumnos que terminan sus estudios secundarios solicitanla admisión a la universidad pública de Haitísin lograr ingresarla por falta de puestos disponibles.

Gráfica 4.6: Distribución porcentual de los inmigrantes según su zona de origen y nivel educativo



Fuente: Encuesta del Fondo de las Naciones Unidas para la Población/Haití Data Services, 2010
 Chi2 = 22.887; Sig. = 0.000

En esta sección, se analizaron los cambios ocurridos en la migración interna hacia la zona metropolitana de Puerto Príncipe. En el transcurso del tiempo, se presentan cambios tanto en el origen de los inmigrantes como en los motivos de la migración. Por lo que se refiere al origen de los encuestados, el peso de éxodo rural es más fuerte en las dos primeras cohortes de inmigrantes.

Los datos de la encuesta destacan tres motivos principales que explican la afluencia de la población hacia la zona metropolitana de Puerto Príncipe: necesidades educativas, búsqueda de trabajo y presencia de la familia en la capital. Sin embargo, la prioridad de uno u otro de estos motivos cambia según el momento de la migración y el lugar de nacimiento de los inmigrantes. La edad a la migración es una variable que permite entender los motivos de los desplazamientos hacia la zona metropolitana de Puerto Príncipe. Antes de los quince años de edad, la gente migró por necesidades educativas mientras que a partir de los quince años de edad, la migración se justifica más por razones laborales. La edad a la migración explica

también la toma de decisión de migrar. La influencia familiar tiene un peso importante en los movimientos de la población haitiana hacia la capital. A pesar de todo, los datos indican que la gente que a la edad adulta tiene mayor autonomía para decidir personalmente de sus desplazamientos.

4.2. La inserción socioeconómica de los inmigrantes en la zona metropolitana de Puerto Príncipe

Esta sección se dedica a analizar otro concepto fundamental de la presente investigación. Se trata de la inserción socioeconómica de los inmigrantes en la zona metropolitana de Puerto Príncipe. La inserción socioeconómica se refiere, en este trabajo, a las condiciones laborales y las ocupaciones socioeconómicas de los inmigrantes en su destino al momento de la encuesta. El objetivo de la sección es plantear un análisis de los factores que diferencian las condiciones de inserción de los inmigrantes en su destino. Este análisis de las condiciones de inserción toma en cuenta las dos variables siguientes: la ocupación laboral de los inmigrantes y principalmente el sector de actividad al cual se dedican.

La estructura de la sección es la siguiente: en primer lugar, se considera la ocupación de los inmigrantes en el destino al momento de la encuesta. Segundo, se enfatiza el sector de actividad de los inmigrantes. La tercera subsección se refiere a una evaluación de la situación actual de los inmigrantes considerando el objetivo de la migración. Al final, se analiza la percepción de los encuestados de su situación actual (al momento de la encuesta) en comparación de su situación antes de la migración.

4.2.1. La situación ocupacional de los inmigrantes en la zona metropolitana de Puerto Príncipe

Tabla 4.12: Distribución porcentual de los inmigrantes por sexo y condición ocupacional

Condición ocupacional	Sexo		Total
	Hombre	Mujer	
Trabajo	36.8	21.3	28.2
Trabajo y otro	22.6	29.0	26.2
No trabaja	40.5	49.7	45.6
Total	100.0	100.0	100.0
N	1680	2088	3768

Fuente: Encuesta del Fondo de las Naciones Unidas para la Población/Haití Data Services, 2010
Chi2 = 78.988; Sig.= 0.000

La ocupación de los inmigrantes es una variable que permite determinar los inmigrantes activos y los que no lo son. La pregunta relativa a la actividad actual de los inmigrantes no se puede utilizar tal cual debido a algunos inconvenientes. Hay encuestados que ocupan dos actividades, pero declaran solamente una. Por ejemplo, algunas personas que trabajan y estudian simultáneamente, declaran estudiar como actividad actual. Otros encuestados que se declaran como amas de casa, indican posteriormente su pertenencia a un sector de actividad. Entonces, hay riesgo de considerar estas personas como inactivas económicamente mientras que no lo son en realidad.

Por ello, se genera una otra variable que es la condición de ocupación, con base en las preguntas relativas a la actividad actual y el sector de actividad. Esta nueva variable trae tres categorías de respuesta que son: solo trabajo (personas que declaran trabajo como actividad actual), trabajo y otro (inmigrantes activos que no declaran trabajo como actividad actual) y los inmigrantes que no trabajan. En esta categoría, se encuentran las amas de casa que no comparten esta tarea a otra actividad laboral, las personas que se dedican solamente al estudio, las que están buscando trabajo, etcétera.

Se considera trabajo como ocupación principal de los encuestados que declaran que trabajan al momento de la encuesta (la categoría “trabajo”). En el caso de aquellos que declaran otra actividad (trabajo y otro), se considera trabajo como una ocupación secundaria. Como lo muestra los datos, 28.2 por ciento de los inmigrantes se dedican a una actividad laboral como ocupación principal, 26.2 por ciento comparte su tiempo entre una ocupación laboral y otras actividades; mientras que 45.6 por ciento no trabaja. Así, los inmigrantes activos representan 54.4 por ciento de la población considerada (Tabla 4.12).

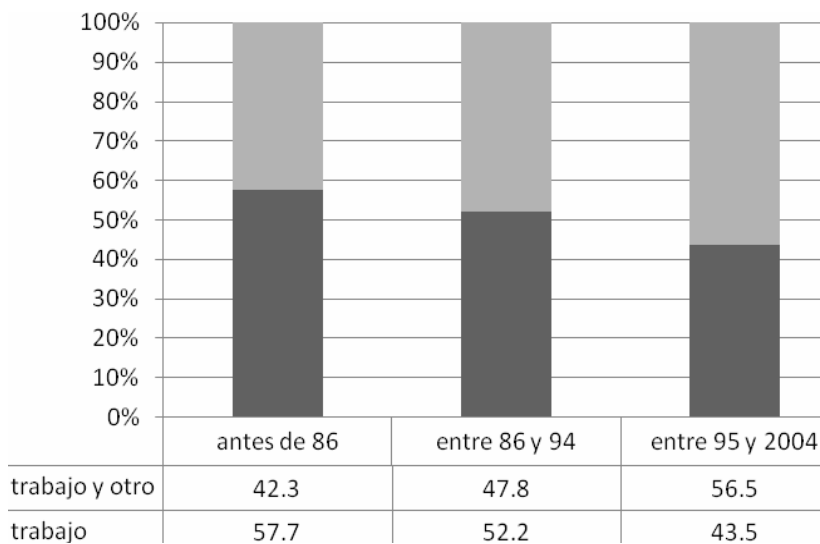
La distribución de los inmigrantes por sexo y situación ocupacional muestra la discrepancia entre los hombres y las mujeres en términos de condición ocupacional. Los resultados indican un mayor porcentaje de mujeres que no trabajan al momento de la encuesta. Sin embargo, los datos de la encuesta sobre el empleo y la economía informal (ya mencionada) no indican diferencia entre la tasa de desempleo de los hombres y la de las mujeres en la zona metropolitana de Puerto Príncipe (33.5 % por los hombres contra 33.1 % para las mujeres) (IHSI, 2010: 46).

Por otro lado, un mayor porcentaje de los hombres indican el trabajo como ocupación principal (36.8 % dentro de los hombres contra 21.3 % por lado de las mujeres). En Haití, el desempleo abierto afecta más a las mujeres. Además, amas de casa es una tarea que se reserva a las mujeres haitianas. Según los datos del Instituto Haitiano de Estadística, 37.9 por ciento de las mujeres inactivas se dedican a este quehacer mientras que solamente 6.7 por ciento de los hombres inactivos se encuentran en esta categoría (IHSI, 2009: 33).

Se señala que los hombres tienen una mayor preferencia para el trabajo asalariado mientras que las mujeres se dedican más al trabajo independiente particularmente el comercio informal (IHSI, 2010: 43). Como se puede observar (Tabla 4.12), las mujeres presentan un mayor porcentaje en la categoría de los inmigrantes cuyo actividad principal no es el trabajo (29 % contra 22.6 % de los hombres). Eso se debe al hecho que ellas pueden desarrollar una actividad informal en la casa al mismo tiempo que realizan las tareas domésticas.

El tiempo de residencia en la zona metropolitana de Puerto Príncipe es un factor determinante en la situación ocupacional de los inmigrantes. Los datos de la encuesta muestran la existencia de una relación entre el tiempo de residencia en la capital y las condiciones de ocupación de los inmigrantes. El trabajo es la ocupación principal de 57.7 por ciento de los encuestados de la primera cohorte y 52.2 por ciento de los de la segunda. Mientras que en la última cohorte, un mayor porcentaje de los inmigrantes (56.5 %) no se dedica exclusivamente a una ocupación laboral. Es muy posible que algunos de ellos estén compartiendo su tiempo entre una actividad laboral y estudio ya que las necesidades educativas son los principales motivos de la migración de esta cohorte. Lo que es normal ya que en muchos casos, es el alumno que tiene que pagar su escuela debido a la falta de recursos financieros de su familia.

Gráfica 4.7: Distribución porcentual de los inmigrantes por periodo de llegada y situación ocupacional



Fuente: Encuesta del Fondo de las Naciones Unidas para la Población/Haití Data Services, 2010
 Chi2 = 28.672; Sig. = 0.000

4.2.2. El sector de actividad de los inmigrantes en la zona metropolitana de Puerto Príncipe

Tabla 4.13: Distribución porcentual de los inmigrantes por sexo, periodo de llegada, zona de origen y parentesco con el jefe de hogar según el sector de actividad en la zona metropolitana de Puerto Príncipe

Variables		Sector de actividad			Chi2	Sig.
		Formal	Informal	Total		
Sexo	Hombre	35.0	65.0	100	77.204	0.000
	Mujer	17.6	82.4	100		
Periodo	Antes 1986	23.9	71.9	100	7.444	0.024
	1986-1994	28.6	66.1	100		
	1995-2004	22.4	73.2	100		
Zona de origen	Urbana	30.6	69.4	100	13.494	0.000
	Rural	23.4	76.6	100		
Parentesco con el jefe de hogar	Jefe de hogar	26.5	73.5	100	3.382	0.641
	Cónyuge	23.8	76.2	100		
	Hijos del jefe	27	73	100		
	Familia directa	26.6	73.4	100		
	Otros parientes	27.9	72.1	100		
	Ninguno parentesco	17.8	82.2	100		

Fuente: Encuesta del Fondo de las Naciones Unidas para la Población/Haití Data Services, 2010

El sector de actividad es la variable clave que permite analizar las condiciones de inserción de los inmigrantes en la zona metropolitana de Puerto Príncipe. Se recodifica la pregunta relativa al sector de actividad en dos categorías: sector formal y sector informal. En el sector formal se incluyen las categorías tales: público, privado, Organización No Gubernamental (ONG) y las Organizaciones Internacionales. En el sector informal, se incluyen lo informal y otro. Los datos de la encuesta indican que más de dos tercios (70.6 %) de los inmigrantes se desempeñan en el sector informal mientras que alrededor de un cuarto (24.8 %) se encuentra en el sector formal. Dado el porcentaje alto que presenta el sector informal, sería interesante de desglosar este sector en sus diferentes ramas de actividad para tener una idea más detallada. Sin embargo, la encuesta no permite llevar a cabo tal tarea.

Al considerar el sector de actividad respecto al sexo, se observa que el porcentaje de los hombres en el sector formal representa dos veces el de las mujeres en este sector (35 % dentro de los hombres contra 17.6 % de las mujeres). Al opuesto, las mujeres predominan en el sector informal (véase la tabla 4.13). Lo que indica que el mercado laboral formal es mucho más accesible a los hombres. Estos datos concuerdan con los trabajos de Weller (2009: 9), (Roubaud, 1995: 164) que indican que las mujeres se encuentran en las condiciones laborales más desfavorables en comparación a los hombres.

Al analizar el sector de actividad de los inmigrantes respecto al periodo de llegada, no se observa gran diferencia entre la primera y la tercera cohorte. Estas dos cohortes presentan casi el mismo porcentaje de inmigrantes en el sector informal (véase la tabla 4.13). De una manera general, las condiciones laborales de los inmigrantes en la zona metropolitana de Puerto Príncipe no son alentadoras. Todas las cohortes presentan un porcentaje importante de inmigrantes en el sector informal. Sin embargo, la situación de los inmigrantes de la segunda cohorte es un poco mejor en comparación a las demás.

La zona de origen sirve también, en esta investigación, como un punto de comparación de las condiciones de inserción de los inmigrantes. El sector de actividad presenta una diferencia muy significativa respecto al origen rural o urbano de los inmigrantes del área metropolitana de Puerto Príncipe. Dentro de los inmigrantes urbanos 30.6 por ciento se desempeña en el sector formal mientras que 23.4 por ciento de inmigrantes rurales se encuentra en este sector de actividad en la capital haitiana (véase la tabla 4.13). Al opuesto, un fuerte porcentaje de inmigrantes rurales se dedica al sector informal (76.6 %). Como lo señala Roubaud (1995), el sector informal es el refugio predilecto de los inmigrantes, en mayoría rural, que no pueden desempeñar en el sector moderno de la economía.

La intensidad de los flujos migratorios hacia la zona metropolitana de Puerto Príncipe aumenta la demanda laboral en la capital ya que la búsqueda de trabajo es uno de los principales motivos de la migración. Lo que explica la fuerte predominancia de los inmigrantes en el sector informal. El Instituto Haitiano de Estadística señala la presencia de una buena parte de los inmigrantes en los servicios domésticos en la capital (IHSI, 2010: 80). Generalmente, las mujeres jóvenes de origen rural empiezan a trabajar como personal de hogar en la capital. Lo que les permite ganar dinero para dedicarse, después de unos meses, al comercio informal. En los dos casos, estas trabajadoras se encuentran en alto grado de vulnerabilidad laboral. Como lo explica Arizpe (1985), estas personas pasan de la misera rural a la misera urbana.

Al analizar los vínculos familiares respecto al sector de actividad de los inmigrantes, no se observa diferencia significativa estadísticamente. Los encuestados que tienen vínculos familiares con el jefe de hogar presentan porcentajes muy cercados tanto en el sector formal como lo informal (véase la tabla 4.13). Eso puede explicarse por el efecto de las redes familiares. Los contactos sirven mucho para conseguir un empleo en Haití, ya que el mercado laboral formal es muy limitado. Además, no hay convocatoria abierta para un puesto vacante. Por lo general, el reclutamiento o la contratación se hacen con base en la referencia.

Por otro lado, el recién llegado en la capital necesita la ayuda de otra persona que tiene experiencia para guiarle en su ocupación laboral en la capital. Generalmente, se dedica a la misma actividad de comercio informal que la persona experimentada que tiene que guiarle. A veces, cada vez que la persona visita su pueblo, regresa en la capital con un miembro de su familia o un amigo que va a introducir en la misma ocupación laboral³⁰ que suya. Todo ello explica la expansión rápida del sector informal en la zona metropolitana de Puerto Príncipe. Así, los vínculos familiares y sociales tienen un papel importante en la inserción socioeconómica de los inmigrantes en la zona metropolitana de Puerto Príncipe.

³⁰Hay lugares rurales en Haití que se identifican como principales proveedores de gente en algunas ramas de actividades informales tales limpiadores de calzado, en la zona metropolitana de Puerto Príncipe.

Tabla 4.14: Modelo de regresión logística de la probabilidad de estar en el sector formal

VARIABLES	Categorías	B	Sig.	Exp(B)
Cohortes de migrantes	Antes de 1986	.182	.250	1.199
	1986-1994	.383	.011	1.467
	1995-2004 (ref.)		.037	
Zona de origen	Rural (ref.)			
	Urbana	.372	.002	1.450
Edad de los migrantes	15-29 años (ref.)		.021	
	30-44 años	.400	.007	1.491
	45-64 años	.385	.030	1.470
Sexo	Mujer (ref.)			
	Hombre	.795	.000	2.215
Nivel educativo	Ninguno nivel (ref.)		.000	
	Nivel bajo	.657	.002	1.930
	Nivel medio	1.505	.000	4.504
	Nivel alto	2.327	.000	10.246
	Constante	-1.600	.000	.202
R cuadrado de Cox y Snell= 0.126				
R cuadrado de Nagelkerke= 0.184				
Chi2 = 250.105				

Fuente: Encuesta del Fondo de las Naciones Unidas para la Población/Haití Data Services, 2010

Los datos de la encuesta indican que más de dos tercios (70.6 %) de los inmigrantes activos se desempeñan en el sector informal. En la tabla 4.14, se muestra un modelo de regresión logística de la probabilidad de estar en el sector formal. El modelo se realiza con base en cinco variables explicativas: las cohortes de inmigrantes, la zona de origen, la edad, el sexo y el nivel educativo de los inmigrantes. Los resultados indican que todas las variables presentan diferencia estadísticamente significativa de la probabilidad de estar en el formal. Los coeficientes del modelo de regresión muestran cierta concordancia con las estadísticas descriptivas analizadas anteriormente; se observó una mejor inserción socioeconómica de los hombres, de los inmigrantes de origen urbano y aquellos que llegaron en la capital durante el periodo 1986-1994.

La probabilidad de estar en el sector formal es más de cuatro veces mayores cuando los inmigrantes tengan un nivel educativo medio (nivel secundario) y más de 10 veces mayores cuando tengan un nivel alto (licenciatura y más) respecto a aquellos inmigrantes que se encuentran sin ninguno nivel. El sexo y la zona de origen de los inmigrantes tienen un efecto en su inserción socioeconómica en el área metropolitana de Puerto Príncipe. El momio de que un hombre se inserte en el sector formal representa más de dos veces del de una mujer, controlando por las demás variables. Asimismo, el momio de que los inmigrantes de origen urbano se encuentren en el sector formal es 1.45 veces mayores del de los inmigrantes que salieron de la zona rural.

Respecto a la edad, el riesgo de estar en el sector formal es 49 % mayor por parte de los inmigrantes de 30-44 años de edad y 47 % mayor por lado de los inmigrantes de 45-64 años, en comparación a los jóvenes de 15-29 años de edad. Ello se debe al hecho de que en estos grupos de edades, los jóvenes están todavía en el proceso de formación académica o profesional. Además, les falta la experiencia de trabajo que requiere el mercado laboral formal. Por ejemplo, para ocupar un puesto de trabajo se requiere que el aspirante tenga hasta cinco años de experiencia. Es una estrategia para limitar el número de concursantes. Ello dificulta mucho la integración de las personas sin experiencia previa en el mercado laboral formal.

La primera cohorte no presenta diferencia significativa estadísticamente respecto a la tercera. En este caso, la probabilidad de estar en el sector formal no se relaciona con la duración de residencia en sí misma; ello tiene que ver más con el origen, la edad, el sexo y el nivel educativo de los inmigrantes. En cuanto a la segunda cohorte, la diferencia es significativa respecto a la tercera. El momio de que los inmigrantes de la segunda cohorte estén en el sector formal es 1.467 veces mayores en comparación a la última cohorte de inmigrantes. Al considerar la segunda y la tercera cohorte de inmigrantes, los datos indican una relación entre el tiempo de residencia en la zona metropolitana de Puerto Príncipe y el sector de actividad de los inmigrantes.

En conclusión de este apartado, los inmigrantes activos en la zona metropolitana de Puerto Príncipe representan la mitad de la población estudiada. El sector informal absorbe la mayor proporción de estos activos. Los datos indican una gran diferencia entre sexo tanto en las ocupaciones como en el sector de actividad de los encuestados. Las mujeres están más afectadas tanto por el problema de desempleo como la vulnerabilidad laboral. La mayoría de las que son activas se desempeñan en el sector informal. En este caso, el hecho de dedicarse a una actividad laboral no garantiza a la persona una mejor condición de inserción laboral. Eso depende del sector de actividad, si se considera el grado de vulnerabilidad que se presenta en el sector informal en Haití.

4.2.3. Objetivo de la migración y situación actual de los inmigrantes en la zona metropolitana de Puerto Príncipe.

En esta subsección, se va a plantear una evaluación de los resultados de la migración respecto al objetivo de la salida de los encuestados de su lugar de origen. El análisis toma en cuenta solamente los encuestados que migraron hacia la capital para estudiar o en búsqueda de trabajo. En este sentido, se interesa en conocer el nivel educativo alcanzado por los inmigrantes que entraron en la capital por motivos de estudios. En cuanto a los que migraron en búsqueda de trabajo, se interesa también en conocer su ocupación actual y el sector de actividad en el cual están desempeñando.

Los datos muestran que dentro de los encuestados que entraron en la capital para estudiar, 21.1 por ciento alcanza el nivel de licenciatura y más. Cuarenta y siete por ciento se encuentra en el nivel medio (el secundario). Un débil porcentaje (4.4 %) se encuentra sin ningún nivel. En realidad, no es un fracaso teniendo en cuenta que algunos encuestados están estudiando todavía. Sin embargo, tampoco se puede decir que se cumpla perfectamente el objetivo de la migración. Una persona con nivel educativo medio no está tan competitiva en el

mercado laboral formal haitiano que es cada vez más exigente. En cambio, los que migraron en búsqueda de trabajo, se concentran mucho más en las categorías de ninguno nivel y de nivel bajo (véase la tabla 4.15).

Tabla 4.15: Distribución porcentual de los inmigrantes por objetivo de la migración y nivel educativo

Nivel estudio	Objetivo de la migración		Total
	Trabajo	Estudio	
Ninguno nivel	26.3	4.4	14.8
Nivel bajo	49.3	27.4	37.8
Nivel medio	21.1	47.1	34.7
Nivel alto	3.3	21.1	12.7
Total	100	100	100
N	959	1061	2020

Fuente: Encuesta del Fondo de las Naciones Unidas para la Población/Haití Data Services, 2010
Chi2 = 450.351; Sig. = 0.000

Los datos de la encuesta indican que 35.1 por ciento de los encuestados que entraron en la capital para trabajar ocupa exclusivamente una actividad laboral en la zona metropolitana de Puerto Príncipe. Un tercio (33.7) ocupa una actividad laboral y otra actividad no remunerada. Casi un tercio (31.2 %) se encuentra sin trabajo en su destino al momento de la encuesta. Con base en estos datos, se puede decir que se cumple este objetivo de la migración en una cierta medida. Más de dos tercios de la gente que migró en el objetivo de trabajar son activos actualmente en su destino. En cuanto a los que entraron en el objetivo de estudiar, 25.5 por ciento ocupa exclusivamente una actividad laboral y 27.3 por ciento están compartiendo su tiempo entre el trabajo y otra actividad no remunerada. En cambio, 47 por ciento de esta categoría no está trabajando actualmente.

Tabla 4.16: Distribución porcentual de los inmigrantes por objetivo de la migración y su ocupación en la capital al momento de la encuesta

Ocupación	Objetivo de la migración		Total
	Trabajo	Estudio	
Trabajo	35.1	25.5	30.1
Trabajo y otro	33.7	27.3	30.3
No trabaja	31.2	47.1	39.6
Total	100	100	100
N	959	1061	2020

Fuente: Encuesta del Fondo de las Naciones Unidas para la Población/Haití Data Services, 2010
Chi2 = 0.920; Sig. = 0.337

Como ya se señala en este trabajo, el sector de actividad queda la principal variable que permite analizar las condiciones de inserción de los inmigrantes en el área metropolitana de Puerto Príncipe. Más de la mitad (53.2 %) de los encuestados que entraron en la capital para trabajar, se encuentran en el sector informal; 32.3 por ciento no está trabajando. Mientras que un débil porcentaje (14.5 %) trabaja en el sector formal. Así, los encuestados migraron hacia la capital haitiana con el objetivo de trabajar pero están desempeñando en las condiciones de alta vulnerabilidad laboral sin seguridad social, sin pensión ni bienestar social. Los riesgos laborales no son cubiertos. Como lo explica Weller (2009), en circunstancias de ausencia de redes de protección social, el hecho de que una persona trabaja no implica que no esté vulnerable.

Por otro lado, algunos encuestados que llegaron para estudiar son activos actualmente. De hecho, se observa que es ligeramente mayor el porcentaje de estos inmigrantes en el sector formal (véase la tabla 4.17). Lo que evidencia las conexiones entre las razones educativas y laborales de la migración. Si la gente migra por motivos educativos, es para facilitar una mejor carrera en el mercado laboral posteriormente. En este sentido, la migración por motivos educativos tiene como finalidad la inserción en el mercado laboral de manera exitosa. De hecho, el modelo de regresión logística muestra que la probabilidad de estar en el sector formal se relaciona mucho con el nivel educativo de los encuestados.

Tabla 4.17: Distribución porcentual de los inmigrantes por objetivo de la migración y sector de actividad

Sector de actividad	Objetivo de la migración		Total
	Trabajo	Estudio	
Formal	14.5	16.0	15.3
Informal	53.2	34.2	43.2
No trabaja	32.3	49.8	41.5
Total	100	100	100
N	959	1061	2020

Fuente: Encuesta del Fondo de las Naciones Unidas para la Población/Haití Data Services, 2010
Chi2= 16.639; Sig. = 0.000

4.2.4. Percepción de los inmigrantes respecto a su situación en la zona metropolitana de Puerto Príncipe

Tabla 4.18: Distribución porcentual de los inmigrantes según el periodo de llegada y su percepción de su situación en el momento de la encuesta

Situación	Cohortes de llegada			Total
	Antes de 86	entre 86 y 94	entre 95 y 2004	
Mejor	30.9	25.8	20.6	25.5
Peor	38.8	47.2	47.2	44.3
Mismo	15.3	15.8	12.3	14.3
No sabe	4.5	3.6	3.0	3.6
No especificado	10.5	7.6	16.9	12.3
Total	100.0	100	100	100
N	1303	980	1485	3768

Fuente: Encuesta del Fondo de las Naciones Unidas para la Población/Haití Data Services, 2010
Chi2 = 100.750; Sig. = 0.000

En la presente investigación, se interesa también en conocer la percepción de los inmigrantes a propósito de su situación (al momento de la encuesta) en comparación a la situación antes de la migración hacia la zona metropolitana de Puerto Príncipe. Aunque sea una evaluación subjetiva, permite tener una idea de lo que piensan los encuestados a propósito de su situación actual en el destino. En este caso, se toma en cuenta todo el universo de estudio de la presente investigación. Las respuestas de los encuestados no son alentadoras; 44.3 por ciento de los encuestados declaran que su situación es peor, 14.3 por ciento piensa que su situación actual no cambia y 12.3 por ciento no especifica su respuesta. Solamente 25.5 por ciento indica que la migración ha contribuido a mejorar su situación actual (véase la tabla 4.18).

Obviamente, no se puede negar los impactos del terremoto de 12 de enero de 2010 en la situación socioeconómica de la población haitiana, principalmente en la capital³¹ del país. Además del número de muertos registrados (alrededor de 220 miles), las pérdidas materiales eran enormes. Según el informe de la evaluación del gobierno haitiano, el terremoto ocasionó las pérdidas de 8.5 por ciento de los empleos en Haití. Las actividades de comercio, turismo, transporte y comunicación son los sectores de actividades más afectados³².

Por el efecto del terremoto, hay gente que perdió todo (su familia, su casa, su trabajo y otros recursos y bienes materiales, etc.). Es posible que una persona de nivel socioeconómico medio se vea caída en la situación de pobreza después del evento desastroso de 12 de enero de 2010. Algunas personas tienen que empezar de nuevo su vida socioeconómica. Por ejemplo, hasta ahora hay personas que se encuentran en casa de campaña mientras que tenía su propia vivienda. Pues, los daños impactan de manera directa o indirecta en la situación actual de los encuestados. Eso puede explicar el hecho de que un fuerte porcentaje de los encuestados indican que su situación actual es peor en comparación a la antes de la migración hacia la capital haitiana.

³¹ La zona metropolitana de Puerto Príncipe y *Leogane* fueron las partes del país más afectadas por este desastre.

³² Evaluación de los daños, pérdidas, necesidades generales y sectoriales (2010: 22)

A pesar de ello, al considerar el periodo de llegada se da cuenta de que los primeros inmigrantes tienden más a indicar que su situación es mejor (30.9 % en la primera cohorte, 25.8 % en la segunda y 20.6 % en la tercera). En cambio, un mayor porcentaje (47.2 %) de encuestados en las dos últimas cohortes indica que su situación es peor.

En este capítulo de la tesis, se analizan los cambios en los procesos de la migración interna hacia la zona metropolitana de Puerto Príncipe y las condiciones de inserción socioeconómica de los inmigrantes en su destino. Los datos de la encuesta indican que la dinámica migratoria interna en Haití no es un fenómeno reciente; permiten identificar cuatro cohortes de inmigrantes en la zona metropolitana de Puerto Príncipe. Las cohortes no presentan diferencia significativa estadísticamente respecto al sexo, ya que la presencia femenina es importante en cada una de las cohortes.

Sin embargo, se presentan cambios importantes entre las cohortes de inmigrantes. Estos cambios se observan en la edad media y mediana de los encuestados, los motivos de la migración y el origen de los inmigrantes. La edad a la migración está relacionada estrechamente con los motivos de los desplazamientos y la decisión de migrar. Los resultados indican que los encuestados de la primera cohorte migraron a la edad más adulta y son menos escolarizados. Los datos evidencian también los papeles de las redes familiares en la dinámica migratoria de la población haitiana hacia la capital del país.

En cuanto a la cohorte 1995-2004, presenta mayor porcentaje de inmigrantes (38.3 %). Además, un porcentaje considerable de inmigrantes de esta cohorte no especifica los motivos de la migración. La mayoría de estos encuestados salieron en la zona urbana de la región de Oeste. Por ello, se observa en la dicha cohorte un incremento de la migración urbana hacia la zona metropolitana de Puerto Príncipe. Así, dado el área metropolitana de Puerto Príncipe se

ubica en la región Oeste del país, el hecho de no especificar los motivos de la migración puede estar relacionado con el simple deseo de estos encuestados de vivir en la capital del país.

Se analiza también la inserción socioeconómica de los inmigrantes. En realidad, las condiciones de inserción de los inmigrantes no son alentadoras. Más de dos tercios (70 %) se desempeñan en el sector informal caracterizado por la vulnerabilidad laboral. La situación de las mujeres es más precaria. Están más afectadas por el problema de desempleo y la mayoría de las que son activas se encuentran en el sector informal. La inserción de los inmigrantes de origen urbano es un poco mejor respecto a aquellos salieron de la zona rural. Respecto a las cohortes de inmigrantes, la inserción de la segunda cohorte es mejor. El modelo de regresión logística muestra que la probabilidad de estar en el sector está relacionada con el sexo, la edad, el nivel educativo, el origen urbano de los inmigrantes y en parte, de la duración de residencia en la capital.

Además, un porcentaje importante (44,3 %) de los encuestados piensan que su situación actual es peor que la que tenían antes de la migración. Hay que analizar estos datos teniendo en cuenta el impacto del terremoto en las condiciones de vida actual de la población haitiana. Los datos muestran que más de la mitad (53.2) de los encuestados que entraron en su destino para trabajar, están desempeñando actualmente en el sector informal; un tercio se encuentra sin trabajo. En este caso, no se cumple el objetivo de la migración. La gente migró en búsqueda de trabajo pero está en situación de alto grado de vulnerabilidad laboral.

CONCLUSIONES GENERALES

El proceso de desarrollo socioeconómico desigual en Haití crea las disparidades entre las distintas regiones del país. Estas disparidades ocasionan los movimientos migratorios internos en el país. De hecho, los datos demográficos sobre Haití indican que su población es muy dinámica en términos de migración interna (Rousseau, 1999; IHSI, 2009, etc.). Por sus atributos económicos y sociales, el área metropolitana de Puerto Príncipe queda el polo de atracción de la población. De ahí, hay una concentración demográfica en esta aglomeración urbana que dificulta la inserción socioeconómica de los inmigrantes en su destino.

El objetivo de esta investigación es estudiar los movimientos internos de la población haitiana hacia la zona metropolitana de Puerto Príncipe a partir de un análisis, por una parte, de los cambios en los procesos de la migración y por otra parte, de la inserción socioeconómica de los inmigrantes en la capital del país, comparando tres cohortes de inmigrantes. Para llevar a cabo este trabajo, se formulan las treshipótesis siguientes: 1) La zona de origen de los inmigrantes y los motivos de la migración interna de la población haitiana hacia la zona metropolitana de Puerto Príncipe han cambiado entre las cohortes de llegada; 2) a mayor tiempo de residencia en la zona metropolitana de Puerto Príncipe mejores son las condiciones de inserción socioeconómica de los inmigrantes; 3) los inmigrantes de origen rural se insertan en la zona metropolitana de Puerto Príncipe en las condiciones socioeconómicas más precarias que los inmigrantes de origen urbano.

La fuente de información empírica que permite comprobar las hipótesis y cumplir con el objetivo de la investigación, es una encuesta sobre la migración interna realizada por Haití Data Services con el financiamiento del Fondo de las Naciones Unidas para la Población. La población objeto de estudio se constituye de los inmigrantes de 15 años y más de edad que residían en la capital al momento de la encuesta. Se consideran dos ejes en el análisis empírico de los datos: 1) los cambios en los procesos de la migración interna hacia el área metropolitana de Puerto Príncipe; 2) la inserción socioeconómica de los inmigrantes en su lugar de destino.

Los datos de la encuesta permiten identificar cuatro cohortes de inmigrantes en la zona metropolitana de Puerto Príncipe. Sin embargo, la migración reciente (cohorte 2005-2010) presenta un porcentaje muy débil. Ello no significa que los desplazamientos hacia el área metropolitana de Puerto Príncipe disminuyen durante este periodo. Este débil porcentaje se debe, en parte, al efecto del terremoto de 12 de enero 2010 ya que muchas personas salieron de la capital después de este desastre. Este porcentaje no representa el conjunto de la migración hacia la capital haitiana durante el periodo 2005-2010. Por ello, no se considera la última cohorte de inmigrantes en el análisis comparativo en la presente investigación.

Las tres cohortes de inmigrantes analizadas presentan cambios significativos tanto en el origen de los encuestados como en los motivos de los desplazamientos hacia la zona metropolitana de Puerto Príncipe. Los datos muestran un mayor porcentaje de inmigrantes rurales en las dos primeras cohortes de inmigrantes (70 % en cada una). Lo que indica que el éxodo rural no es un fenómeno reciente en la dinámica migratoria interna en Haití. La educación y el empleo urbano son dos fuerzas de atracción de la ciudad sobre la población rural. Sin embargo, se observa un aumento de la migración urbana en la tercera cohorte. En cuanto a la región natal, el Sur es la región del país que proporciona mayor porcentaje de inmigrantes en la zona metropolitana de Puerto Príncipe. En las demás regiones, particularmente en la región Oeste, la tendencia de los flujos ha cambiado en cada cohorte.

Al considerar su nivel de crecimiento económico, las ciudades de Haití se clasifican en tres categorías. Las ciudades de la primera categoría que se caracterizan por un mayor nivel de crecimiento económico. Por ejemplo, Puerto Príncipe es una ciudad de primera categoría. Las de la segunda categoría que tienen un nivel medio de crecimiento económico y las que presentan un nivel bajo de crecimiento económico se consideran como ciudades de tercera categoría. Estas ciudades se caracterizan por una escasa de servicios socioeconómicas de base que provocan la migración.

Los resultados de la encuesta reflejan las disparidades entre las distintas regiones del país y el área metropolitana de Puerto Príncipe. Las necesidades educativas, la ausencia de trabajo en el lugar de origen y los vínculos familiares son los principales motivos de salida de los inmigrantes de su lugar de origen. Estos datos concuerdan con la literatura revisada en el marco teórico de este trabajo de tesis; se enfatiza el hecho de que la migración interna es el resultado de las desigualdades entre las distintas regiones de un país.

Los motivos de la migración han cambiado en cada cohorte de inmigrantes. En la cohorte más antigua, predomina la ausencia de trabajo (36.7 %); luego siguen los vínculos familiares (26.9 %) y ausencia de escuela (20.8 %). Mientras que el orden que se presenta en las dos otras cohortes es lo siguiente: ausencia de escuela, ausencia de trabajo y razones familiares. Estos cambios traducen la evolución de la realidad haitiana. Hoy día, la demanda de educación es cada vez más importante tanto en la zona urbana como en la zona rural en Haití. Mientras que la educación no era la prioridad de las generaciones anteriores. Los datos analizados en la presente tesis confirman la hipótesis de que la zona de origen de los inmigrantes y los motivos de la migración interna de la población hacia la zona metropolitana de Puerto Príncipe han cambiado entre las cohortes de llegada.

Los resultados de la encuesta evidencian también la importancia de las redes familiares y sociales en la dinámica migratoria de la población haitiana hacia el área metropolitana de Puerto Príncipe. Se observa que las razones familiares son uno de los tres principales motivos de la migración. Además, la influencia familiar tiene un peso importante en la decisión de la primera migración hacia la capital. Sesenta por ciento de los encuestados declaran que su primera migración se debe al consejo de su familia.

La atracción de la población por el área metropolitana de Puerto Príncipe, ocasiona una concentración demográfica en esta aglomeración urbana. Lo que constituye un desafío para la

inserción de los inmigrantes en su destino. La inserción socioeconómica de los inmigrantes se analiza mediante dos variables: la ocupación actual y el sector de actividad de los encuestados. Los inmigrantes activos en el área metropolitana de Puerto Príncipe representan más de la mitad (54.4 %) de la población estudiada. En cuanto al sector de actividad de los inmigrantes, es la variable clave que permite analizar las condiciones de inserción de los encuestados en su lugar de destino. El sector informal absorbe el mayor porcentaje de los inmigrantes en la capital. Al referirse al punto de vista de algunos autores revisados en este trabajo (Roubaud, 1995; Weller, 2009; Carrillo, 2009; etc.), se puede decir que los inmigrantes encuestados se insertan en alto grado de vulnerabilidad laboral en el área metropolitana de Puerto Príncipe.

En Haití, la población activa crece a un ritmo acelerado mientras que el débil nivel de crecimiento económico no permite la creación de empleos suficientes para absorber la fuerza laboral disponible. Por ello, mucha gente tiene dificultades para insertarse en el mercado laboral formal. El sector informal se desarrolla como una estrategia para absorber esta fuerza de reserva con la predominancia de las mujeres. Los datos analizados en este trabajo indican una diferencia significativa entre sexo tanto en la situación de ocupación como en el sector de actividad de los inmigrantes. Las mujeres están más afectadas por el desempleo. Además, la mayoría de las que son activas, se desempeñan en el sector informal. De hecho, el modelo de regresión logística indica que la probabilidad de estar en el sector formal es más de dos veces mayor por parte de los hombres en comparación a las mujeres.

En cuanto a las cohortes de inmigrantes, la primera cohorte no presenta diferencia significativa estadísticamente respecto a la tercera. En este caso, la duración de residencia en el destino, no es en sí misma un factor determinante de una mejor condición de inserción socioeconómica en la zona metropolitana de Puerto Príncipe. Sin embargo, la diferencia es significativa entre la segunda y la tercera cohorte de inmigrantes. Lo que confirma, en parte, la hipótesis de que a mayor tiempo de residencia en la zona metropolitana de Puerto, mejores son las condiciones de inserción de los inmigrantes en su destino.

El origen (rural/urbano) de los encuestados impacta también en su inserción socioeconómica en el área metropolitana de Puerto Príncipe. Un mayor porcentaje (76.6 %) dentro de los inmigrantes rurales se dedican al sector informal. Además, el modelo de regresión logística indica diferencia significativa estadísticamente respecto al origen de los inmigrantes. El momio de que un inmigrante urbano esté en el sector formal es 45 por ciento en comparación a un inmigrante de origen rural. Los datos de la encuesta confirman la hipótesis de que los inmigrantes de origen rural se insertan en la zona metropolitana de Puerto Príncipe en las condiciones socioeconómicas más precarias que aquellos inmigrantes de origen urbano.

Se realizó también una evaluación de la situación de los inmigrantes tomando en cuenta las necesidades educativas y la búsqueda de trabajo como objetivos de la migración. Los encuestados que entraron en su destino para estudiar se encuentran en nivel medio. En una cierta medida, se cumple este objetivo de la migración. En cuanto a los que migraron en búsqueda de trabajo, más de la mitad está desempeñando en el sector informal y alrededor de un tercio no está trabajando en su destino al momento de la encuesta. En este caso, no se cumple el objetivo de la migración. Los encuestados migraron en búsqueda de trabajo pero se encuentran en situación de alto grado de vulnerabilidad laboral en su destino.

De hecho, las razones educativas están en conexiones con los motivos laborales. La gente migra por motivos educativos en el propósito de conseguir una mejor carrera laboral posteriormente. Los inmigrantes de la primera cohorte son menos escolarizados mientras que la educación tiene un peso importante en la probabilidad de estar en el sector formal. Eso explica el hecho de que la primera cohorte no presenta diferencia significativa respecto a la tercera. Dado los inmigrantes de la primera cohorte migraron a edad adulta, conseguir un trabajo era su prioridad.

La percepción de los inmigrantes de su situación al momento de la encuesta no es alentadora. Solamente 25 por ciento indica que la migración ha contribuido a mejorar su situación. Estos datos deben ser analizados teniendo en cuenta el efecto del terremoto de 12 de enero de 2010 en la situación de la población haitiana. Este temblor desastroso causó en el país daños demográficos, socioeconómicos y materiales considerables.

Cabe señalar también que las malas condiciones de vida de la población no empiezan a partir del terremoto de 2010. Antes de este desastre, 56 por ciento de la población vivía en situación de extrema pobreza con un dólar estadounidense por día y 76 por ciento de los haitianos vivía con menos de 2 dólares estadounidense por día (MPCE, 2007: 32). Así, el temblor de 12 de enero ha empeorado las condiciones de vida precarias de la población haitiana. A pesar de todo, algunas personas lograron a ocupar una actividad laboral en las organizaciones humanitarias de manera temporal (contrato de tres meses, seis meses y un año máximo) después del temblor.

Por último, se puede concluir que la migración interna en Haití es un fenómeno vinculado a la estructura socioeconómica, política y administrativa del país. Por ello, es necesario desarrollar políticas públicas que impactan en el bienestar de la población proveyendo los servicios educativos y oportunidades de trabajo a la gente de las zonas periféricas (rurales y urbanas). Ello permitiría reducir las disparidades sociales y económicas entre las regiones del país ya que son los principales factores determinantes de la migración interna en Haití.

BIBLIOGRAFÍA

Alarcón, Rafael, 2007, "The free circulation of skilled migrants in North America" en Antoine Pécoud and Paul de Guchteneire, *Migration without borders. Essays on the free movement of people*, UNESCO Publishing/Berghahn Books, New York, United States of America, pp.243-257.

Arango Vila-Belda, Joaquín, 2004, "Inmigración, cambio demográfico y cambio social", *Consecuencias de la evolución demográfica en la economía*, mayo-junio, # 815, pp. 31-44

http://www.ucm.es/info/gemi/descargas/articulos/44ARANGO_Inmigracion_Cambio_Demografico_Cambio_Social.pdf.(Consultado el 15 de febrero 2012)

Arizpe, Lourdes, 1985, *Campesinado y migración* (primera edición). Secretaria de educación Pública, D.F, México.

Ávila Molero, Javier, 2011, "Redes transnacionales: análisis comparativo de argentinos, dominicanos, senegaleses y marroquíes en España" Revista *TRACE*, Centro de Estudios mexicanos y Centroamericanos, México, D.F número 60, diciembre, pp. 41-53. http://cemca.org.mx/trace/TRACE_60/Avila_T60.pdf (consultado el 27 de febrero 2012).

Balán, Jorge et al, 1977, *El hombre en una sociedad en desarrollo*, Fondo de Cultura Económica, D.F, México.

Barthelemy, Gérard, 1989, *Le Pays en dehors: Essai sur l'univers rural haïtien*, Editions Henri Deschamps(segunda edición), Port-au-Prince, Haïti.

Bernardin, A. Ernst, 1997, *L'Espace rural haïtien*, Editions des Antilles S.A, Port-Prince, Haïti.

Bernardin, A. Ernst, 2006, *Histoire économique et sociale D'Haïti de 1804 à nos jours. L'Etat complice et la faillite d'un système*, Imprimatur (tercera edición), Port-au-Prince, Haïti.

Brenes, Gilbert, « El efecto de las redes sociales sobre la interacción de los inmigrantes de México, Centroamericana y el Caribe con los nativos de los Estados Unidos », en Alejandro I. Canales (Editor), *Panorama actual de las migraciones en América Latina*, Guadalajara, Universidad de Guadalajara/Centro de Estudios de Población, pp. 347-368.

Caicedo Riascos, Maritza [tesis de maestría], 2004, Inserción ocupacional y condiciones laborales de los inmigrantes latinoamericanos y caribeños en los Estados Unidos, Tijuana, El Colegio de la Frontera Norte, sin pie de imprenta

Canales, I. Alejandro, 2006, «Los inmigrantes latinoamericanos en Estados Unidos: inserción laboral con exclusión social», en Alejandro I. Canales (Editor), *Panorama actual de las migraciones en América Latina*, Guadalajara, Universidad de Guadalajara/Centro de Estudios de Población, pp. 81-116.

Castor, Suzy, 2008, «la transición haitiana: entre peligros y la esperanza», *Observatorio Social de América Latina*, año 8 # 23, Buenos Aires, pp. 25-38.

Disponible en:<http://bibliotecavirtual.clacso.org.ar/ar/libros/osal/osal23/04S1Castor.pdf>

(consultado el 25 de junio 2012).

CarrilloRegalado, Salvador, 2009, “los autoempleos y el sector económico informal urbano en México”, en Jesús, Arroyo Alejandro, Salvador, Berumen Sandoval (coordinadores), *Migración a Estados Unidos: remesas, autoempleos e informalidad laboral*, D.F, México, Universidad de Guadalajara/ SEGOB/Instituto Nacional de Migración/ Centro de Estudios Migratorios/ DGE Ediciones S.A de C.V, pp147-177.

Chávez Galindo, Ana María, 1999, *La nueva dinámica de la migración interna en México de 1970 a 1990*, Universidad Nacional Autónoma de México, Morelos México.

Chávez Galindo, Ana María y Fernando, L. Ascencio, 2004, «La migración interna en México en el contexto de la globalización: algunas reflexiones», *El amanecer del siglo y la población mexicana*, VI Reunión Nacional de Investigación Demográfica en México, vol.1, Cuernavaca, CRIM-UNAM-SOMEDE, pp. 423-448.

Chéry, Frédéric Gérald, 2010, *L'action de l'Etat et l'économie en Haïti*, Imprimerie Henri Deschamps, Port-au-Prince, Haïti.

Chéry, Frédéric Gérald, 2011, «L'absorption de la force de travail dans l'économie haïtienne », *CAHIERS DU CEPODE*, Imprimeur II, CEPODE, Port-au-Prince, Haïti, vol. I, número 2, pp. 137- 156.

Corona Vázquez, Rodolfo y Rodolfo, Cruz Piñeiro, José Alejandro, García Galván (coordinadores.), 2008, *Diagnóstico del fenómeno migratorio en Baja California*, El Colegio de la Frontera norte, Tijuana, B C, México.

Delgado, Javier, 2000, Reseña de “nuevo atlas de migración interna en México, 1990”, *Estudios Demográficos y Urbanos*, Enero-abril, Número 043, El Colegio de México, PP.217-221

Durán, Gonzalo, 2005, “Subsidios de educación: Impacto en la migración y convergencia regional”, *Cuadernos de Economía* Vol. 42, noviembre, pp.357-385.

<http://www.scielo.cl/pdf/cecon/v42n126/art07.pdf>(consultado el 5 de junio 2012)

Duval Joseph, Carline [Ponencia presentada al XXV^{ème} Congreso Internacional de la población], 2005, « Exode rural des jeunes dans les pays en développement », Tours, Francia

Duval Joseph, Carline[Documento no editado], 2007, *Les migrations internes en Haïti à partir du IV^{ème} recensement Général de Population et de l’Habitat*, Port-au-Prince, Haïti.

Elie, Jean Réno, 2011, « Quel intérêt pour la décentralisation après le séisme du 12 janvier 2012? », *CAHIERS DU CEPODE*, Imprimeur II, CEPODE, Port-au-Prince, Haïti, vol. I, numéro 2, pp. 101-136.

Fond des Nations Unies pour la Population [documento no editado], 2010, Haïti: *Rapport final de la CIPD+ 15*.

http://unfpa-haiti.org/pdf/CIPD15_REVISION%206AVRIL2011.pdf (consultado el 5 de mayo de 2012)

Giorguli Saucedo, Silvia Elena y Gaspar, Olvera Selene, 2008, *Inserción ocupacional, ingreso y prestaciones de los migrantes mexicanos en Estados Unidos*, CONAPO. D.F. México.

Gouvernement de la République D’Haïti, 2010 [documento no editado], *Evaluation des dommages, des pertes, besoins généraux et sectoriels*, Port-au-Prince, Haïti.

http://www.ht.undp.org/assets/fichier/publication/pubdoc60_fr.pdf (consultado el 5 de mayo de 2012)

González Ollino, Daniela, Jorge, Rodríguez Vignoli, 2006, « Las tendencias de la migración interna en Chile en los últimos 35 años: recuperación regional selectiva, desconcentración metropolitana y reurbanización», en Alejandro I. Canales (Editor), *Panorama actual de las migraciones en América Latina*, Guadalajara, Universidad de Guadalajara/Centro de Estudios de Población, pp. 369-390.

Goulet, Jean [Ponencia presentada en el marco de las reuniones internacionales sobre Democracia y administración local], mayo de 2003, «La gestion urbaine aux antipodes de la technocratie: l'expérience des bidonvilles de Port-au-Prince », Quebec, Canadá.

Hernández Sánchez, Moisés Senén [tesis de maestría], 2011, “La migración peruana en Chile y su influencia en la relación bilateral durante el gobierno de Michelle Bachelet (2006-2010)”, Santiago de Chile, Instituto de Estudios Internacionales, sin pie de imprenta.

INSTITUT HAITIEN DE STATISTIQUES ET D'INFORMATIQUE, 2008, *estimations et projections de la population totale, urbaine, rurale et économiquement active*, Port-au-Prince, Haïti.

INSTITUT HAITIEN DE STATISTIQUES ET D'INFORMATIQUE, 2009, *Grandes Leçons sociodémographiques tirées du 4^{ème} Recensement Général de population et de l'Habitat*, ISHI, Port-au-Prince, Haïti.

INSTITUT HAITIEN DE STATISTIQUES ET D'INFORMATIQUE, 2010, *Enquête sur l'emploi et l'économie informelle*, Port-au-Prince, Haïti.

Izcara Palacios, Simón pedro, 2010 « redes migratorias o privación relativa: la etiología de la emigración tamaulipeca a través del programa H-2A”, *Relaciones 122*, Tamaulipas, Universidad Autónoma de Tamaulipas, vol. XXXI, Primavera, pp. 245-278.

<http://www.colmich.edu.mx/files/relaciones/122/pdf/07SimonPedroIzcara.pdf>

(Consultado el 15 de febrero de 2012)

Janssen, Eric, René Zenteno, 2005, “Los determinantes económicos y sociodemográficos de la migración interna en México. Un análisis por sexo”, en Marie-Laure Coubès, María Eugenia Zavala de Cosío, René Zenteno (Coordinadores), *Cambio demográfico y social en el México del siglo XX, una perspectiva de historias de vida (2005)*, El Colegio de la frontera Norte/ Instituto Tecnológico y de Estudios Superiores de Monterrey/ Escuela de Graduados en

Administración Pública y política Pública/ H. Cámara de Diputados, LIX Legislatura, México, pp 161-189.

Joseph, Fritz Pierre, 2009, « Population, environnement et développement en Haïti : bilan et perspectives », Revue *CAHIERS DU CEPODE*, Vol.1#1, pp. 73-99.

Louis-Juste, Jean Anil, 2008, «Desarrollo comunitario y crisis agraria: metamorfosis del movimiento campesino haitiano», *Observatorio Social de América Latina*, año 8 # 23, pp. 77-97.<http://bibliotecavirtual.clacso.org.ar/ar/libros/osal/osal23/10S1LouJus.pdf> (Consultado el 25 de junio 2012)

Massey, S. Douglas *et al*, 1991, *Los ausentes: El proceso social de la migración internacional en el occidente de México*, Consejo Nacional para la cultura y los artes, Ediciones Alianza, D.F, México.

Ministère de l'Environnement [Documento no editado], 2001, *Première communication nationale sur les changements climatiques*, Port-au-Prince, Haïti.

Ministère de la Planification et de la Coopération Externe [Documento no editado], 2004, *Carte de la pauvreté*, Port-au-Prince, Haïti.

Ministère de la Planification et de la Coopération Externe, 2007, *Document de stratégie nationale pour la croissance et la réduction de la pauvreté*, Imprimerie Henri Deschamps, Port-au-Prince, Haïti.

Ministère de la Planification et de la Coopération Externe, 2011, *Rapport final sur la mise en œuvre du premier document de stratégie national pour la croissance et la réduction de la pauvreté (DSNCRP 2008-2010)*, Imprimerie XXXX, Port-au-Prince, Haïti.

Ministère de la Santé et de population, 2007, *Enquête mortalité, morbidité et utilisation des services (EMMUS-IV)*, Port-au-Prince, Haïti.

Ocampo, L. Efrén *et al.*, 1981, *Las migraciones y la política demográfica en México*, primera Edición, Asociación Mexicana de Población (AMEP), México.

Pajares, Miguel Alonso [tesis de doctorado], 2006, Procesos migratorios e integración socio-laboral de los inmigrantes Rumanos en Cataluña, Universidad de Barcelona, Barcelona, sin pie de imprenta

http://tdx.cat/bitstream/handle/10803/707/JMPA_TESIS.pdf?sequence=1(Consultado el 14 de noviembre 2011)

Pécoud, Antoine, Paul de Guchteneire, 2005, « Migración sin Fronteras: Una investigación sobre la libre circulación de personas», *Migraciones internacionales*, El Colegio de la Frontera Norte, Tijuana, B.C, Vol.3, # 002, julio-diciembre, pp.137-166.

Pérez Monterosas, Mario, 2010, “Nodos sociológicos para explicar la migración: los procesos de acción, integración y rede social”, *Sociogenesis*, número 4, Universidad Veracruzana, pp. 1-35.

<http://www.uv.mx/sociogenesis/n4/articulos/Perez-Nodos-sociologicos.pdf>(Consultado el 14 de noviembre 2011)

Philippe, Antoine et al, 1995, *Les familles dakaroises face á la crise*, Nouvelles Imprimeries du Sénégal, Dakar.

Pierre, Hancy, 2011, « Aide alimentaire, environnement et migration en Haïti après le séisme du 12 janvier », *Revue CAHIERS DU CEPODE*, Vol. 2 # 2. PP. 19-57.

Rodríguez Vignoli, Jorge 2004, “Migración interna en América Latina y el Caribe: Estudio regional del periodo 1980-2000”, *Población y desarrollo*, número 50, CEPAL, Santiago de Chile.

Rodríguez Vignoli, Jorge 2008a, “Migración interna de la población joven: el caso de América Latina”, *Revista Latinoamericana de población*, Asociación Latinoamericana de Población, Universidad de Guadalajara, año 2, número 3, julio-diciembre, pp. 9-26.

Rodríguez Vignoli, Jorge 2008b, “Distribución especial, migración interna y desarrollo en América Latina y el Caribe”, *Revista CEPAL 96*, CEPAL/CELADE, Santiago de Chile, diciembre, pp.135-155.

Disponible en: <http://www.cepal.org/publicaciones/xml/8/34908/RVE96Rodriguez.pdf>

(Consultado 15 de marzo de 2012)

Rodríguez, Jorge, Gustavo, Busso, 2009, *Migración interna y desarrollo en la América Latina entre 1980 y 2005: Un estudio comparativo con perspectiva regional basado en siete países*, CEPAL, Santiago de Chile, Chile.

Roubaud, François, 19945 *La economía informal en México: De la esfera doméstica a la dinámica macroeconómica*. (Traducción de Beatriz Murillo) Orstom/ INEGI/ Fondo de cultura Económica. D.F, México.

Rousseau, Jacques Hendry [Informe de encuesta para la Organización internacional de la Migración y el Fondo de las Naciones Unidas de la Población], 1999, *Enquête sur la migration vers les quartiers défavorisés de l'Aire Métropolitaine dePort-au-Prince*, Port-au-Prince, Haïti.

SECRETAIRERIE D'ETAT A LA POPULATION [Documento no editado], 2000, *Politique Nationale de Population*, Port-au-Prince, Haïti.

Schwartz, T. Timothy, 2009, *Fewer men, more babies: sex, family and fertility in Haiti*, Lexington Books, Plymouth, United Kingdom.

Sobrino, Jaime, 2010, *Migración interna en México en el siglo XX*, Consejo Nacional de Población, México, D.F.

Trouillot, Michel-Rolph, 1990, *Haiti, state against nation: the origins and legacy of Duvalierism*, Monthly review Press, New York, united States of America.

Valverde, Joaquín Recaño, 2002, «El papel de las redes en los procesos de migración interna», *Revista de demografía Histórica*, XX, I, segunda época, PP. 15-20.

Vera, Miguel, Susana, González, Juan Carlos, Alejo, 2011, *Migración y educación: causas, efectos y propuestas de cambio para la situación actual de migración escolar*, Fundación PIEB, La Paz, Bolivia.

http://www.pieb.com.bo/cien_anios/archivo/libro_vera.pdf (Consultado el 8 de agosto 2012)

Vivas Viachica, Elgin Antonio, 2007, “Migración interna en Nicaragua: descripción actualizada e implicaciones de política, con énfasis en el flujo rural-urbano”, *Población y desarrollo*, # 80, CEPAL/CELADE, Santiago de Chili, diciembre.

<http://www.unfpa.org/ni/publidoc/Pob%20y%20Desarrollo%20Estudios%20e%20investigaciones/Migracion%20interna%20en%20nicaragua.pdf> (consultado el 15 de marzo 2012)

Weller, Jürgen, 2009, “El fomento de la inserción laboral de grupos vulnerables. Consideraciones a partir de cinco estudios de casos nacionales”, *Colección Documento de proyecto*, CEPAL, Santiago de Chili.

<http://www.iadb.org/intal/intalcdi/PE/2010/04783.pdf>(Consultado el 14 de noviembre 2011)

Haïti Data Services/ Fonds des Nations Unies pour la Population, 2010, Enquête sur les migrations internes-phase I-Aire Métropolitaine de Port-au-Prince.

ÍNDICE DE LAS SIGLAS

CIPD: Conferencia Internacional sobre Población y Desarrollo

CONACYT: Consejo Nacional de Ciencia y Tecnología

DSNCRP: Documento de Estrategia Nacional para el Crecimiento y la Reducción de la Pobreza

EBCM: Encuesta sobre Presupuesto y Consumo de los Hogares

ECVH: Encuesta sobre las Condiciones de Vida en Haití

EEEI: Encuesta sobre el Empleo y la Economía Informal

EMMUS: Encuesta sobre Mortalidad, Morbilidad y Utilización de los Servicios

IHSI: Instituto Haitiano de Estadística y de Informática

IDD: Índice de dependencia demográfica

IDDJ: Índice de dependencia demográfica por causa de juventud

MDE: Ministerio del Medio Ambiente

MPCE: Ministerio de la Planificación y de la Cooperación Externa

ONG: Organización No Gubernamental

SDE: Sección De Enumeración

SIDA: Síndrome Inmunodeficiencia Adquirida

VIH: Virus de Inmunodeficiencia Humana